






TEGNFORKLARING

§ 12-5 AREALFORMÅL

Bebyggelse og anlegg

-  Fritidsbebyggelse - frittliggende
-  Skiløype
-  Vann- og avløpsanlegg
-  Vannforsyningsanlegg
-  Telekommunikasjonsanlegg


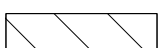

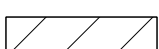
Samferdselsanlegg og teknisk infrastruktur

-  Kjøreveg (SKV)
-  Annen veggrunn - grøntareal - SVG
-  Parkeringsplasser

Landbruks-, naturbruk og friluftsmål samt reindrift

-  LNFR-areal

Hensynsoner

-  Faresone - Høyspentlinje 22Kv (H370)
-  Sikringsone - frisikt (H140)
-  Infrastruktursone - Krav vedrørende infrastruktur (H410)
-  Angitthensynsone - Bevaring kulturmiljø (H570)

Linjesymboler

- | Abc | Påskrift | |
|-----|---------------------|------------------------|
| --- | Sikringsonegrense | — Regulert senterlinje |
| --- | Infrastrukturgrense | — Regulert tomtegrense |
| --- | Angitthensynsgrense | |
| --- | Planens begrensning | |
| --- | Faresonegrense | |
| --- | Formålsgrense | |

Basiskartet er tegnet med svak gråfarge.

Kartopplysninger

Kilde for basiskart: FKB 2022

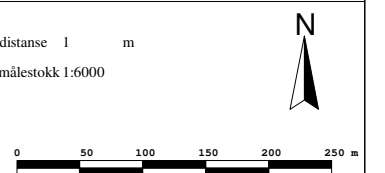
Ekvidistans 1 m

Dato for basiskart: 2022

Kartmålestokk 1:6000

Koordinatsystem: UTM sone 32 / Euref89

Høydegrunnlag: NN 1954



Detaljregulering av

Gammelvollia hyttefelt II

Midtre Gauldal kommune

Nasjonal arealplan-ID: 5027 2018 007
Saksnummer: 2022/302

SAKSBEHANDLING ETTER PLAN- OG BYGNINGSLOVEN

Kunngjøringsdato for planvedtak:	Behandlingsorgan	Møtesaksnr	Dato
Dato for siste revisjon av plankart: 18.10.2024	KDD	23/270	18.10.2024
Planvedtak: Kommunal - og distriktsdepartement	KDD	23/270	18.10.2024
Kommunestyret		78/2022	01.12.2022
Høring og offentlig ettersyn fra/til: 14.01.2020 - 29.02.2020	NPM	5/20	januar 2020
Kunngjøring av oppstart av planarbeidet:			oktober 2018

PLANEN ER UTARBEIDET AV: Allskog, revidert av MGK