

# TEGNFORKLARING

## PBL § 12 REGULERINGSPLAN

### BEBYGGELSE OG ANLEGG (PBL § 12-5, nr 1)

**FKTY1** Forretning/Kontor/Tjenesteyting

### SAMFERDSELSANLEGG OG TEKNISK INFRASTRUKTUR (PBL § 12-5, nr 2)

- o\_KV1** Kjøreveg
- o\_F1-2** Fortau
- GG1** Gangveg/gangareal/gågate
- o\_VG1-3** Annen veggrunn - grøntareal
- PA1** Parkering

### GRØNNSTRUKTUR (PBL § 12-5, nr 3)


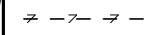
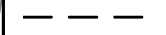
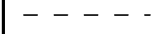
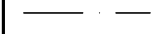
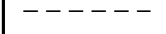



**IFA1 - 2** Infiltrasjon/fordrøyning/ avledning

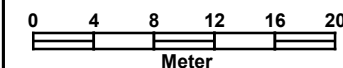
### HENSYNSONER (PBL § 12-6)

#### INFRASTRUKTURSONE

 Krav vedrørende infrastruktur (H410\_1)

#### LINJESYMBOLER

-  Plangrense
-  Eiendomsgrense som skal oppheves
-  Byggeline
-  Bebyggelse som forutsettes fjernet
-  Regulert senterlinje
-  Frisiktlinje
-  Regulert fotgjengerfelt
-  Grense for arealformål
-  Grense for infrastruktursoner



3	19.11.21	Vedtatt plan	LEISKO	ANGIN	LEISKO
Revisjon	Dato	Beskrivelse	Utarbeidet	Fagkontroll	Godkjent
DETALJREGULERING FOR <b>COOP Soknedal sentrum</b> <b>PLAN-ID 5027 2020003</b>			Kartgrunnlag: Koordinatsystem: Målestokk: Ekvidistanse: Forslagsstiller:	FKB , 17.9.20 EUREF 89, SONE 32, NN2000 I: 500 (A3) 1m COOP Oppdal SA	
SAKSBEHANDLING IFLG PBL			<b>Dato</b>	<b>Saksnr.</b>	<b>Sign</b>
Kunngjøring av planoppstart			25.9.20		LEISKO
I. gangs behandling (delegert)			26.7.21	24/21	AL
Offentlig ettersyn i perioden 27.7.21 - 8.9.21			26.7.21		LEISKO
Kommunestyrets vedtak			18.11.21	58/21	AL
Planer er utarbeidet av:					<b>Oppdragsnr</b>
					5284806
Brutippen 13, 2550 Os i Østerdalen					<b>Dato</b>
					19.11.21

