

**Areal under grunnen - Faunapassasje**



**Tegnforklaring**

**Reguleringsplan PBL 2008**

**§12-5. Nr. 1 - Bebyggelse og anlegg**

- BSM Steinbrudd og masseuttak (1201)
- BAB Andre typer bebyggelse og anlegg (1500)
- BAS Annen særskilt angitt bebyggelse og anlegg (1590)

**§12-5. Nr. 2 - Samferdselsanlegg og teknisk infrastruktur**

- SKV Kjøreveg (2011)
- SVG Annen veggrunn - grøntareal (2019)
- STJ Trasé for jernbane (2021)
- SKF Kombinerte formål for samferdselsanlegg og/eller teknisk infrastrukturtraser (2800)

**§12-5. Nr. 5 - Landbruks-, natur- og friluftsmål samt reindrift**

- L LNFR (5100)
- L LNFR areal for nødvendige tiltak for landbruk og reindrift og gårdstilknyttet næringsvirksomhet basert på gårdens ressursgrunnlag (5100)

**§12-5. Nr. 6 - Bruk og vern av sjø og vassdrag med tilhørende strandsone**

- V Bruk og vern av sjø og vassdrag med tilhørende strandsone (6001)

**§12-6 - Hensynssoner**

- H140 Frisikt (140)
- H190 Andre sikringssoner (190)
- H210 Rød sone iht. T-1442 (210)

- H220 Gul sone iht. T-1442 (220)
- H560 Bevaring naturmiljø (560)
- H570 Bevaring kulturmiljø (570)

**§12-7 - Bestemmelseområder**

- # Utforming (1)
- # AR Midlertidig bygge- og anleggsområde

**Linjesymbol**

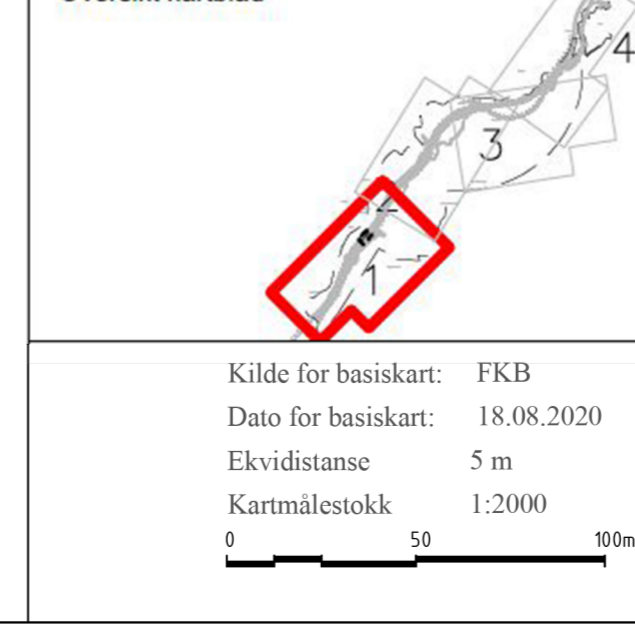
- Plangrense
- Formålgrense
- Bestemmelsegrense
- Midlertidig bygge- og anleggsgrense

- Byggeline (1211)
- Bebyggelse som forutsettes fjernet (1215)
- Frisiktlinje (1222)
- Bru (1252)
- Tunnel (1254)
- Grense for sikringszone
- Grense for støysoner
- Grense for angitt hensynssone
- Måle og avstandslinje (1259)

**Punktsymboler**

- Tunnelåpning (1253)
- Avkjørsel - både inn og utkjøring (1242)

**Oversiktskart kortblad**



Revisjon	Dato	Saksnr.	Signatur

Detaljregulering	PlanID: 5027_2020001
	Kartgrunnlag: FKB
	Kartreferanse: EUREF89NTM-10
	Høydegrunnlag: NN2000

Saksbehandling iht. plan- og bygningsloven			
Kommunestyret sitt vedtak	Dato	Saksnr.	Signatur
2. gangs behandling			
Offentlig ettersyn fra.....til.....			
1. gangs behandling			

Kunngjøring av oppstart av planarbeid	Dato: 15.05.2020	Utarbeidet av: Nye Veier	Tegningsnummer: R01
---------------------------------------	------------------	--------------------------	---------------------

Midtre Gauldal kommune

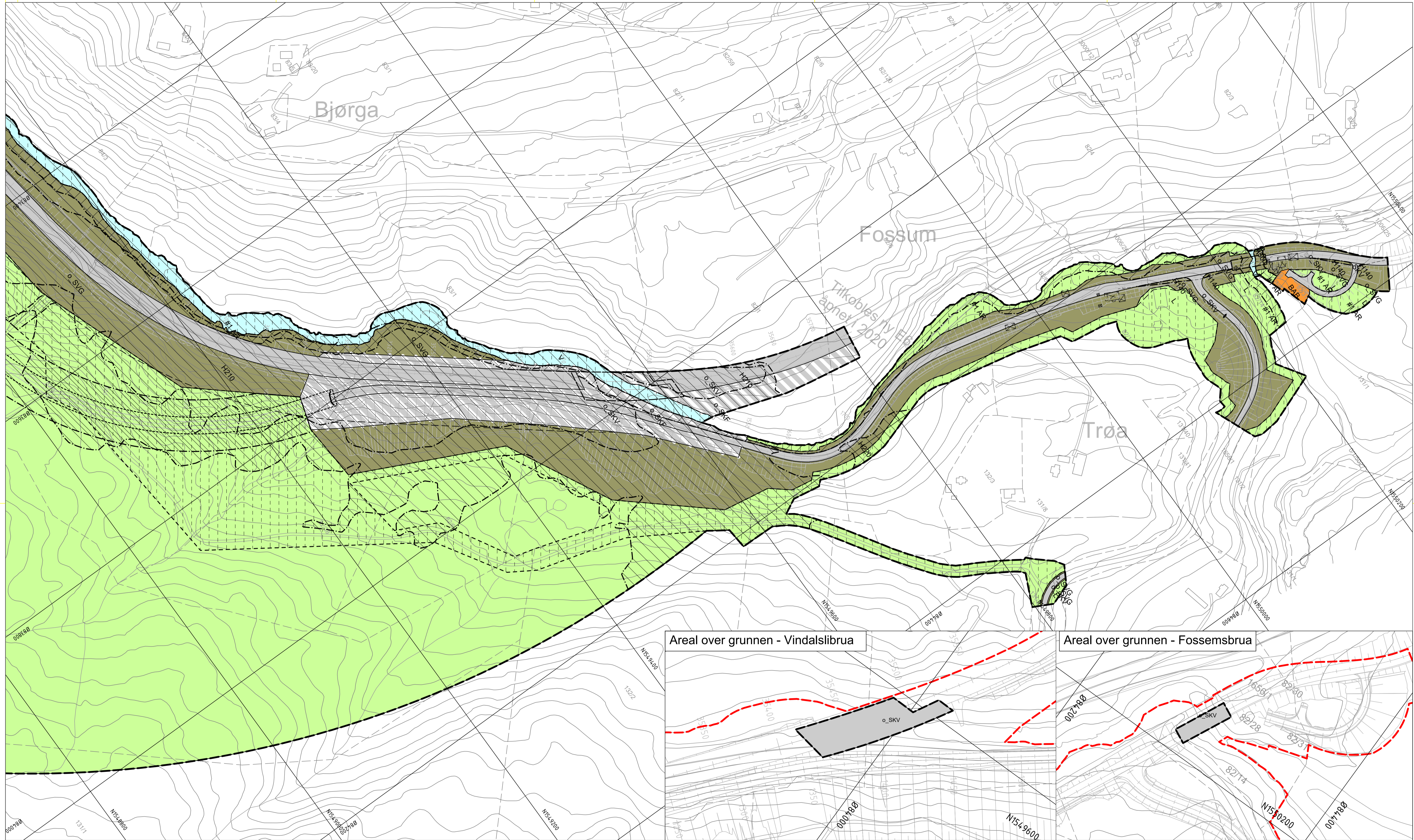
NyeVeier

Dato: 22.10.2021

Utarbeidet av: Rambøll







**Tegnforklaring**

**Reguleringsplan PBL 2008**

§12-5. Nr. 1 - Bebyggelse og anlegg

- BSM Steinbrudd og masseuttak (1201)
- BAB Andre typer bebyggelse og anlegg (1500)
- BAS Annen særskilt angitt bebyggelse og anlegg (1590)

§12-5. Nr. 2 - Samferdselsanlegg og teknisk infrastruktur

- SKV Kjøreveg (2011)
- SVG Annen veggrunn - grøntareal (2019)
- STJ Trasé for jernbane (2021)
- SKF Kombinerte formål for samferdselsanlegg og/eller teknisk infrastrukturtraseer (2800)

§12-5. Nr. 5 - Landbruks-, natur- og friluftformål samt reindrift

- L LNFR (5100)
- L LNFR areal for nødvendige tiltak for landbruk og reindrift og gårdstilknyttet næringsvirksomhet basert på gårdens ressursgrunnlag (5100)

§12-5. Nr. 6 - Bruk og vern av sjø og vassdrag med tilhørende strandsone

- V Bruk og vern av sjø og vassdrag med tilhørende strandsone (6001)

§12-6 - Hensynssoner

- H140 Frisikt (140)
- H190 Andre sikringssoner (190)
- H210 Rød sone iht. T-1442 (210)

§12-7 - Bestemmelseområder

- H220 Gul sone iht. T-1442 (220)
- H560 Bevaring naturmiljø (560)
- H570 Bevaring kulturmiljø (570)

§12-7 - Bestemmelseområder

- # Utforming (1)
- # AR Midlertidig bygge- og anleggsområde

Linjesymbol

- Plangrense
- Formålgrense
- Bestemmelsegrense
- Midlertidig bygge- og anleggsgrense

Byggegrense (1211)

Bebyggelse som forutsettes fjernet (1215)

Frisiktilinje (1222)

Bru (1252)

Tunnel (1254)

Grense for sikringszone

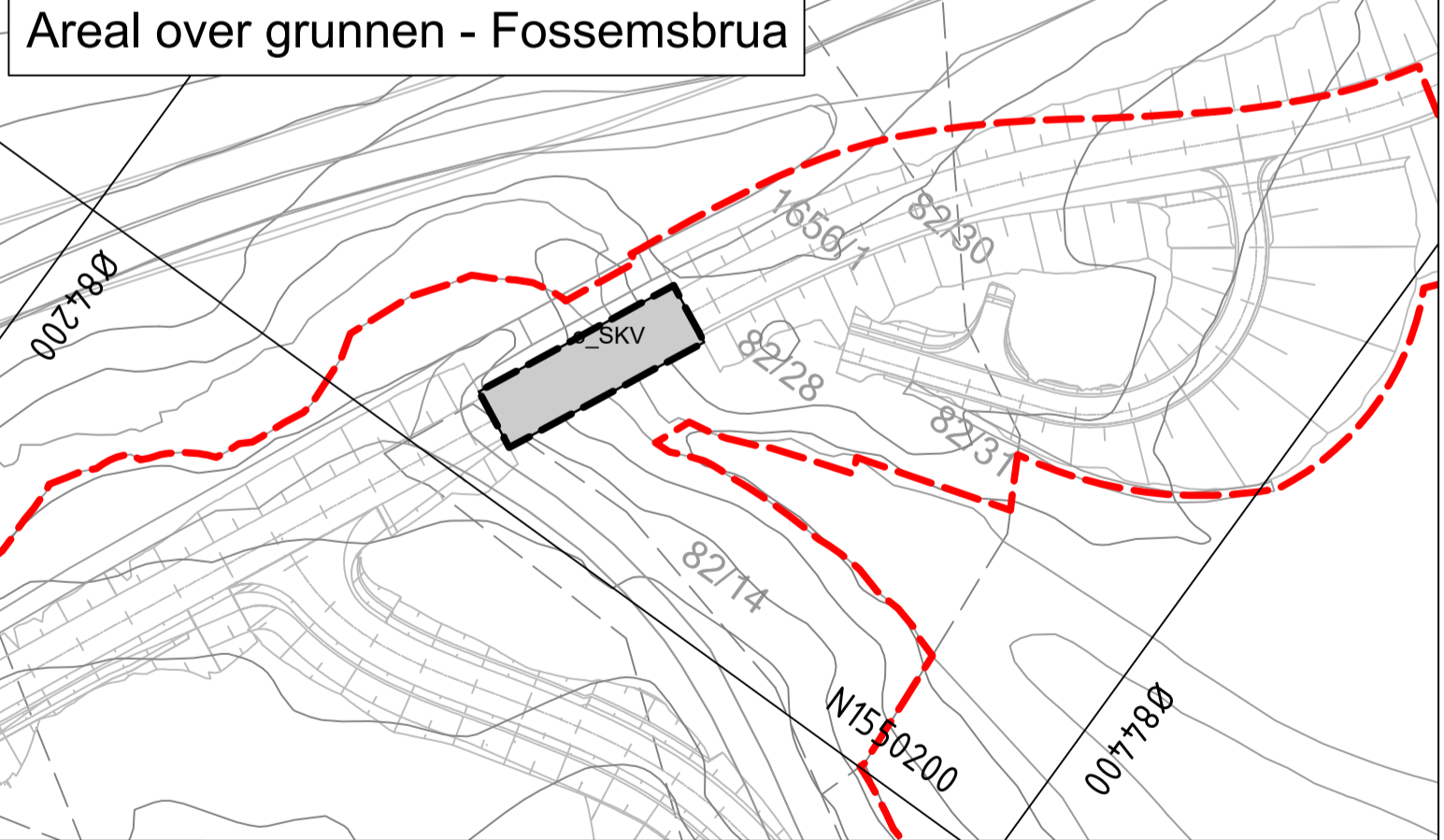
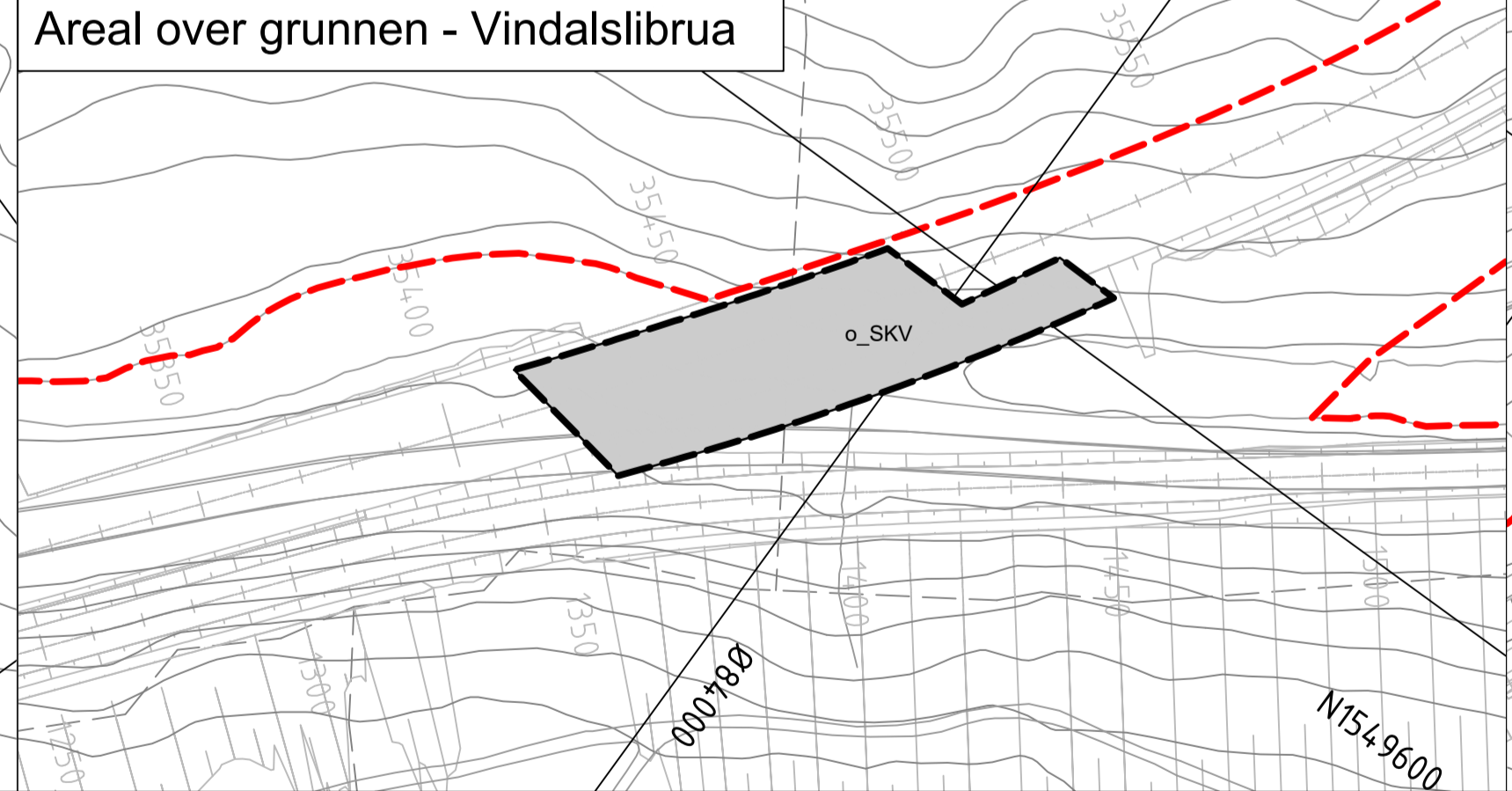
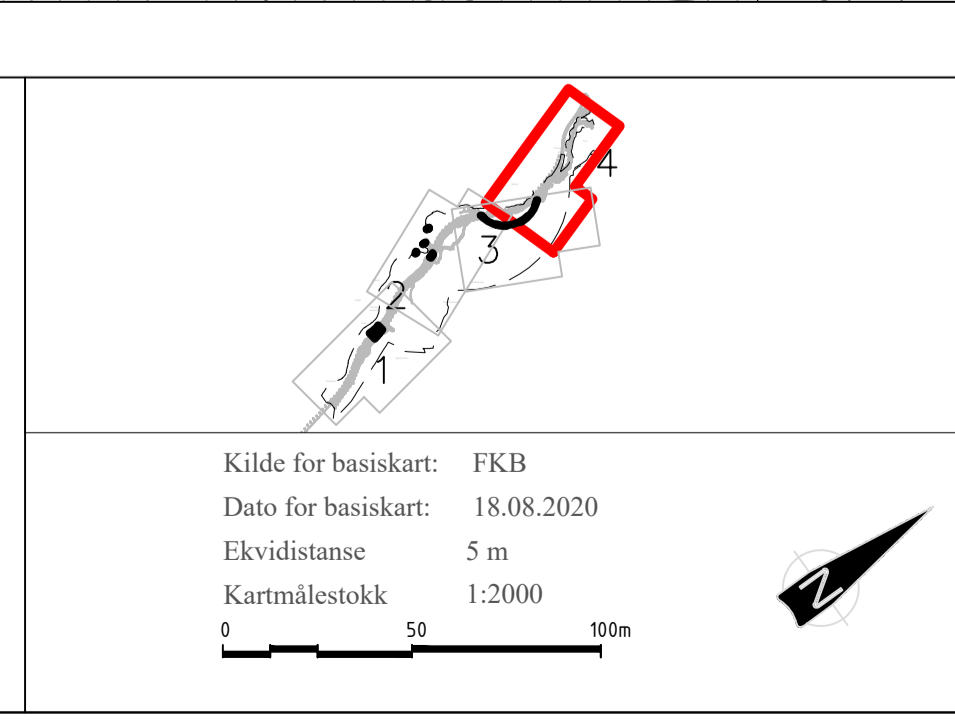
Grense for stasjonsone

Grense for angitt hensynssone

Måle og avstandslinje (1259)

Punktsymboler

- Tunnelåpning (1253)
- Avkjørsel - både inn og utkjøring (1242)



Revisjon	Dato	Saksnr.	Signatur
Detailregulering			PlanID: 5027_2020001
			Kartgrunnlag: FKB
			Kartreferanse: EUREF89N14M-10
			Høydegrunnlag: NN2000
Saksbehandling iht. plan- og bygningsloven			
Kommunestyret sitt vedtak			
2. gangs behandling			
Offentlig ettersyn fra.....til.....			
1. gangs behandling			
Kunngjøring av oppstart av planarbeid			
	15.05.2020		Nye Veier
	Dato:	Utfarbeidet av:	Tegningsnummer
	22.10.2021	Rambøll	R04