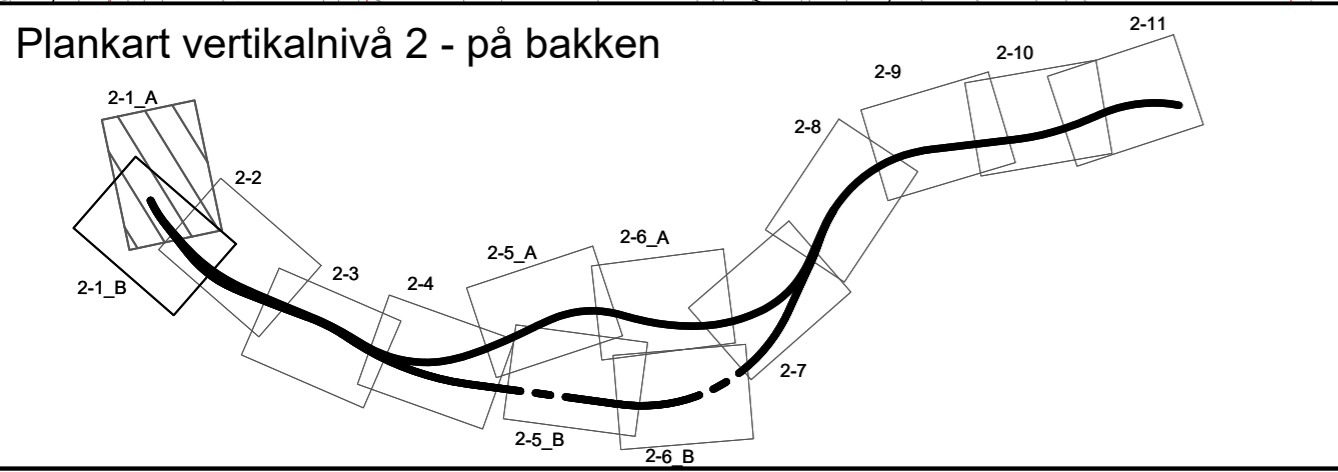
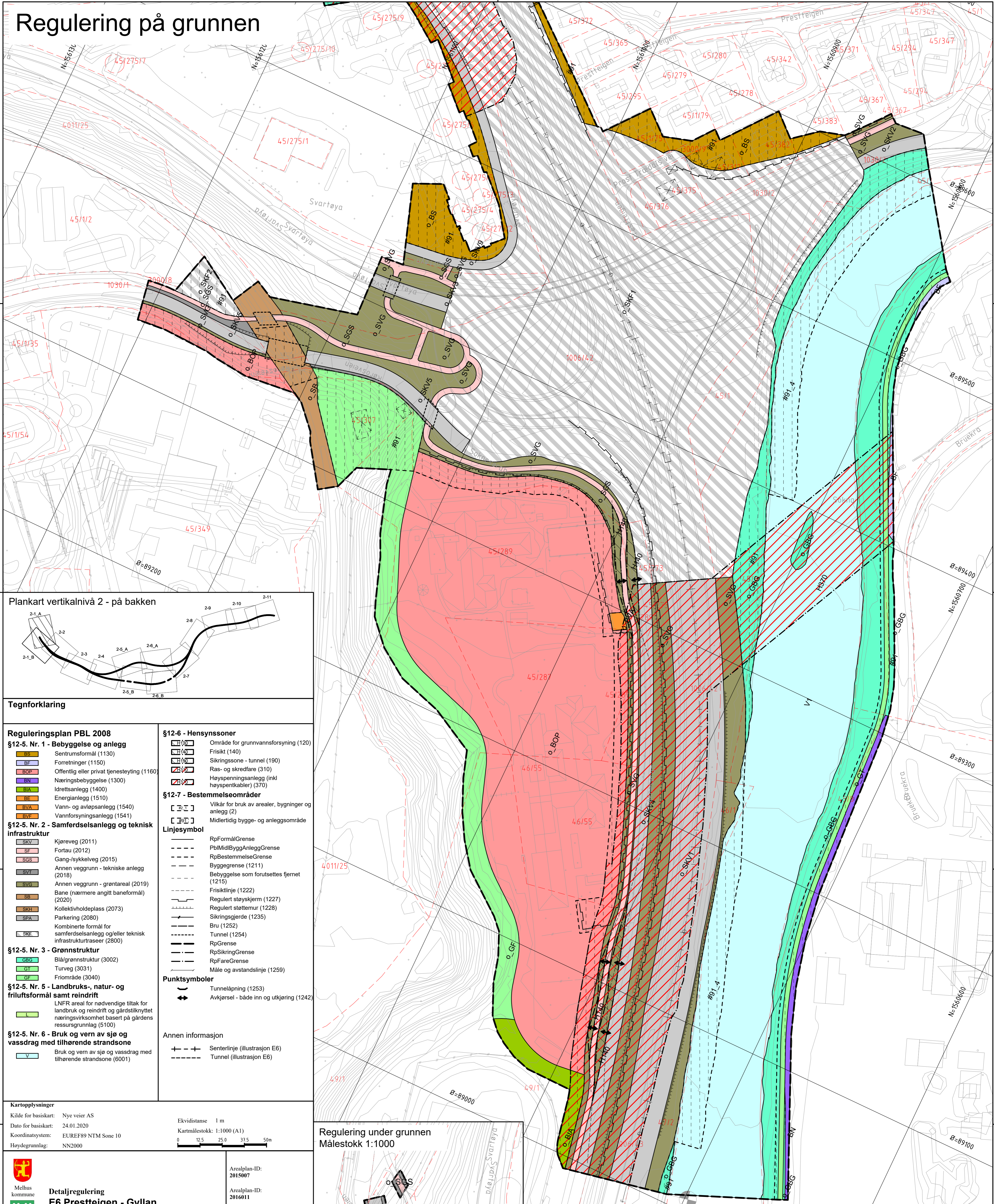


Regulering på grunnen



Tegnforklaring

Reguleringsplan PBL 2008

- §12-5. Nr. 1 - Bebyggelse og anlegg**
- Sentrumsformål (1130)
 - Forretninger (1150)
 - Offentlig eller privat tjenesteyting (1160)
 - Næringsbebyggelse (1300)
 - Idrettsanlegg (1400)
 - Energi- og avløpsanlegg (1540)
 - Vannforsyningsanlegg (1541)

- §12-5. Nr. 2 - Samferdselsanlegg og teknisk infrastruktur**
- Kjøreveg (2011)
 - Fortau (2012)
 - Gang-/sykkelveg (2015)
 - Annen veggrunn - tekniske anlegg (2018)
 - Annen veggrunn - grøntareal (2019)
 - Bane (nærmere angitt baneformål) (2020)
 - Kollektivholdeplass (2073)
 - Parkering (2080)
 - Kombinerede formål for samferdselsanlegg og/eller teknisk infrastrukturtraseer (2800)

- §12-5. Nr. 3 - Grønnstruktur**
- Blå/grønnstruktur (3002)
 - Turveg (3031)
 - Friområde (3040)

- §12-5. Nr. 5 - Landbruks-, natur- og friluftsmål samt reindrift**
- LNFR areal for nødvendige tiltak for landbruk og reindrift og gårdstilknyttet næringsvirksomhet basert på gårdens ressursgrunnlag (5100)

- §12-5. Nr. 6 - Bruk og vern av sjø og vassdrag med tilhørende strandsoner**
- Bruk og vern av sjø og vassdrag med tilhørende strandsoner (6001)

- §12-6 - Hensynssoner**
- Område for grunnvannsforsyning (120)
 - Frisikt (140)
 - Sikringszone - tunnel (190)
 - Ras- og skredfare (310)
 - Høyspenningsanlegg (inkl høyspentkabler) (370)

- §12-7 - Bestemmelseområder**
- Villkår for bruk av arealer, bygninger og anlegg (2)
 - Midlertidig bygge- og anleggsområde
- Linjesymbol**
- RpFormålGrense
 - PbMidlByggAnleggGrense
 - RpBestemmelseGrense
 - Byggegrense (1211)
 - Bebyggelse som forutsettes fjernet (1215)
 - Frisiktlinje (1222)
 - Regulert støyskjerm (1227)
 - Regulert støttemur (1228)
 - Sikringsgjerde (1235)
 - Bru (1252)
 - Tunnel (1254)
 - RpGrense
 - RpSikringGrense
 - RpFareGrense
 - Måle og avstandslinje (1259)

- Punktsymboler**
- Tunnelåpning (1253)
 - Avkjørsel - både inn og utkjøring (1242)

- Annen informasjon**
- Senterlinje (illustrasjon E6)
 - Tunnel (illustrasjon E6)

Kartopplysninger
 Kilde for basiskart: Nye veier AS
 Dato for basiskart: 24.01.2020
 Koordinatsystem: EUREF89 NTM Sone 10
 Høydegrunnlag: NN2000

Ekvidistanse 1 m
 Kartmålestokk: 1:1000 (A1)
 0 12,5 25,0 37,5 50m

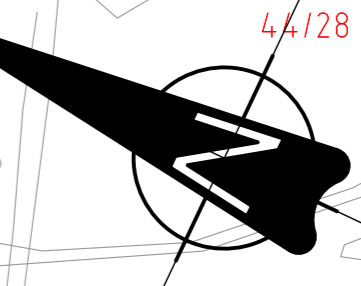
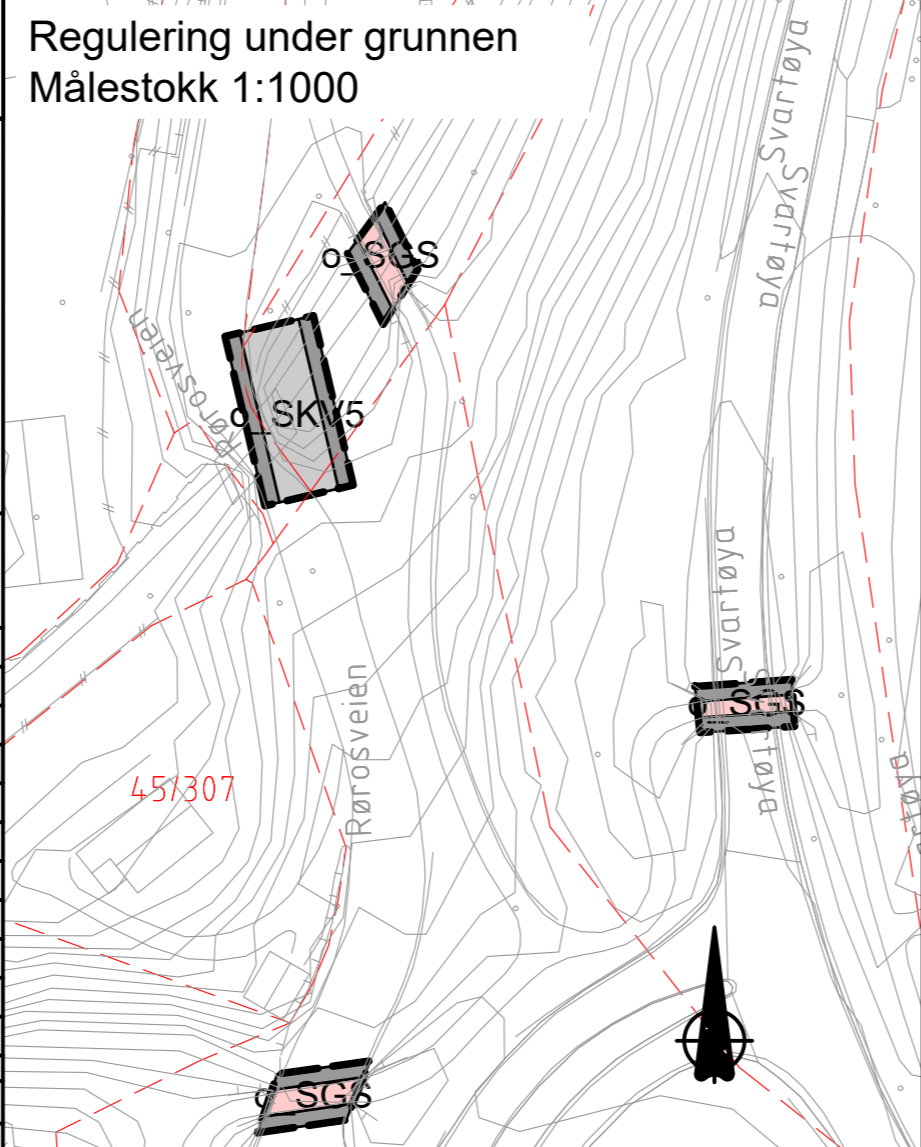
Detaljregulering
E6 Preststeigen - Gyllan
 Med tilhørende reguleringsbestemmelser

Arealplan-ID:
2015007

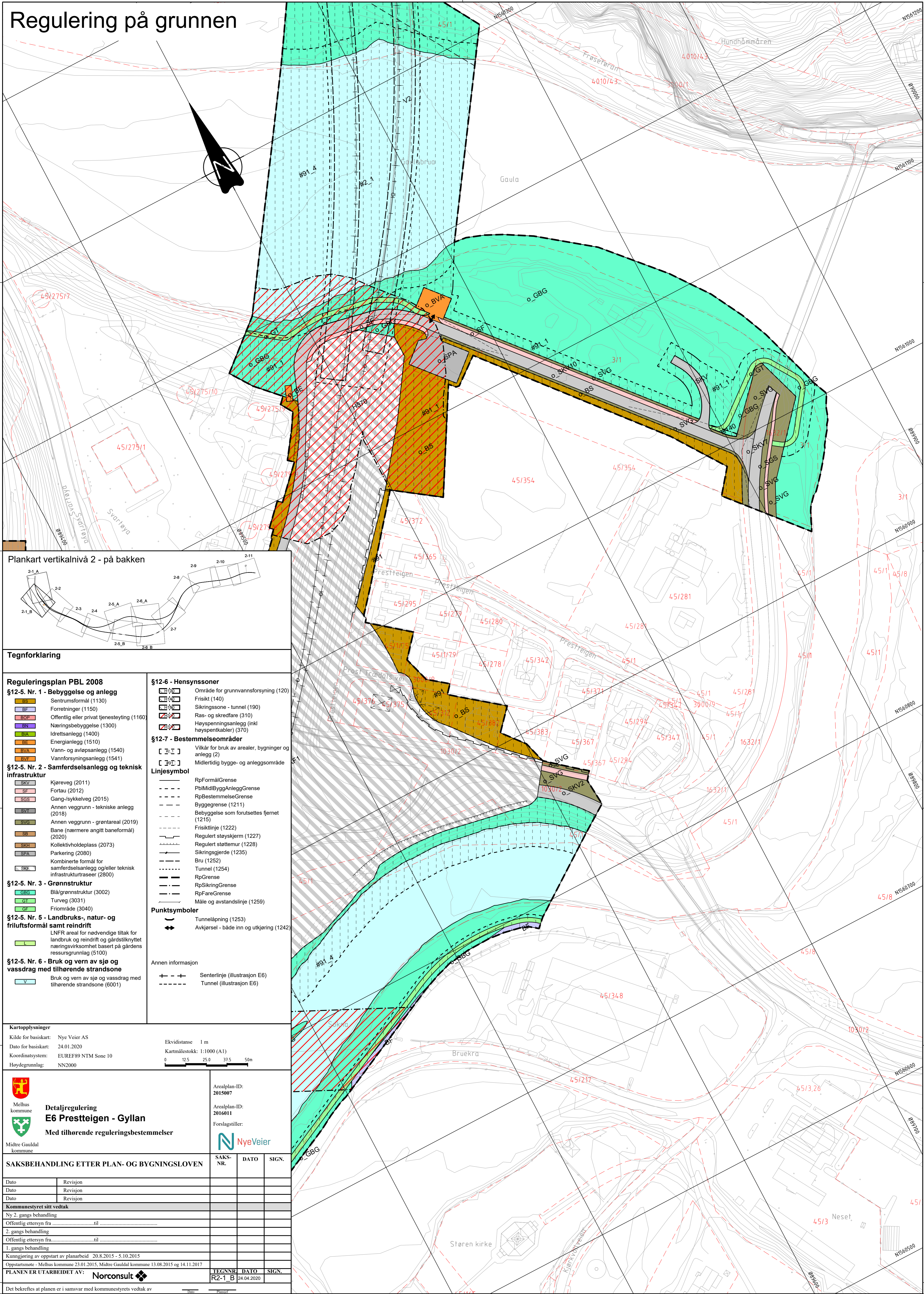
Arealplan-ID:
2016011

Forslagstiller:

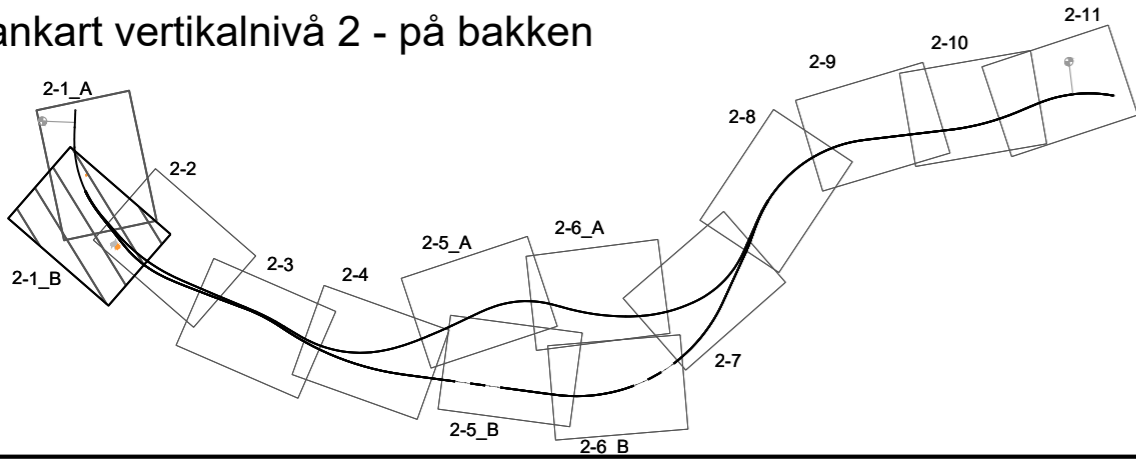
SAKSBEHANDLING ETTER PLAN- OG BYGNINGSLOVEN			
SAKS-NR.	DATO	SIGN.	
Kommunestyret sitt vedtak			
Ny 2. gangs behandling			
Offentlig ettersyn fra til			
2. gangs behandling			
Offentlig ettersyn fra til			
1. gangs behandling			
Kunngjøring av oppstart av planarbeid 20.8.2015 - 5.10.2015			
Oppstartsmøte - Melhus kommune 23.01.2015, Midtre Gauldal kommune 13.08.2015 og 14.11.2017			
PLANEN ER UTARBEIDET AV:			
		TEGNNR	DATO
Det bekrefte at planen er i samsvar med kommunestyrets vedtak av		R2-1 A	17.06.2020



Regulering på grunnen



Plankart vertikalnivå 2 - på bakken



Tegnforklaring

Reguleringsplan PBL 2008

§12-5. Nr. 1 - Bebyggelse og anlegg

- BS Sentrumsformål (1130)
- BF Forretninger (1150)
- BCP Offentlig eller privat tjenestetøy (1160)
- BN Næringsbebyggelse (1300)
- ID Idrettsanlegg (1400)
- BE Energianlegg (1510)
- BVA Vann- og avløpsanlegg (1540)
- BVF Vannforsyningsanlegg (1541)

§12-5. Nr. 2 - Samferdselsanlegg og teknisk infrastruktur

- SKV Kjøreveg (2011)
- SF Fortau (2012)
- SSGS Gang-/sykkelveg (2015)
- SVI Annen veggrunn - tekniske anlegg (2018)
- SVG Annen veggrunn - grøntareal (2019)
- SB Bane (nærmere angitt baneformål) (2020)
- SKH Kollektivholdeplass (2073)
- SPA Parkering (2080)
- SKE Kombinerte formål for samferdselsanlegg og/eller teknisk infrastrukturtraseer (2800)

§12-5. Nr. 3 - Grønnstruktur

- GBG Blå/grønnstruktur (3002)
- GT Turveg (3031)
- GF Friområde (3040)

§12-5. Nr. 5 - Landbruks-, natur- og friluftsmål samt reindrift

- LNFR LNFR areal for nødvendige tiltak for landbruk og reindrift og gårdstilknyttet næringsvirksomhet basert på gårdens ressursgrunnlag (5100)

§12-5. Nr. 6 - Bruk og vern av sjø og vassdrag med tilhørende strandsoner

- V Bruk og vern av sjø og vassdrag med tilhørende strandsoner (6001)

§12-6 - Hensynssoner

- Område for grunnvannsforsyning (120)
- Frisikt (140)
- Sikringssone - tunnel (190)
- Ras- og skredfare (310)
- Høyspeningsanlegg (inkl høyspentkabler) (370)

§12-7 - Bestemmelsesområder

- Vilkår for bruk av arealer, bygninger og anlegg (2)
- Midlertidig bygge- og anleggsområde

Linjesymbol

- RpFormålGrense
- PbMidlByggAnleggGrense
- RpBestemmelseGrense
- Byggegrense (1211)
- Bebyggelse som forutsettes fjernet (1215)
- Frisiktlinje (1222)
- Regulert støyskjerm (1227)
- Regulert støttemur (1228)
- Sikringssjerve (1235)
- Bru (1252)
- Tunnel (1254)
- RpGrense
- RpSikringGrense
- RpFareGrense
- Måle og avstandslinje (1259)

Punktsymboler


- Tunnelåpning (1253)
- Avkjørsel - både inn og utkjøring (1242)

Annen informasjon

- Senterlinje (illustrasjon E6)
- Tunnel (illustrasjon E6)

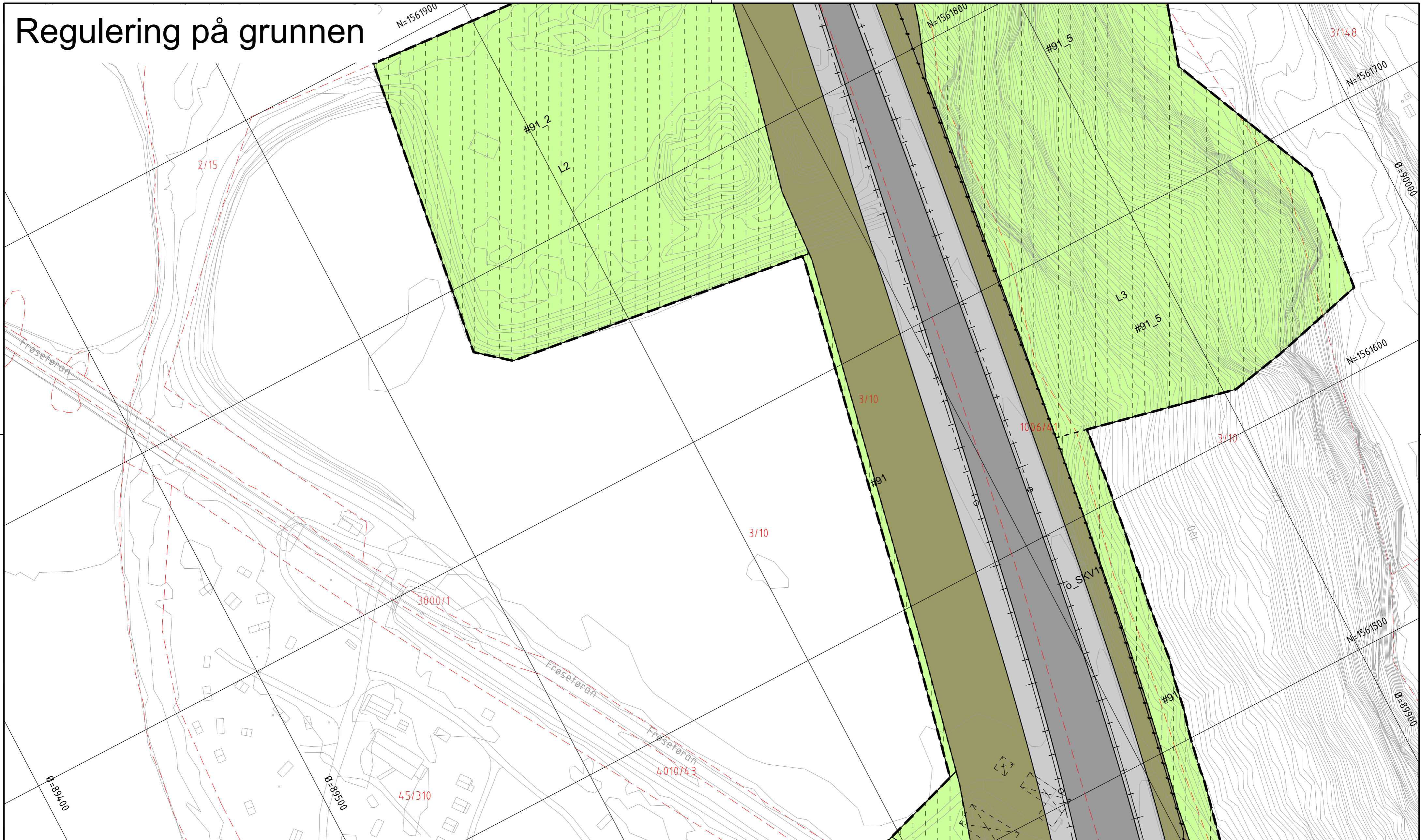
Kartopplysninger

Kilde for basiskart: Nye Veier AS
 Dato for basiskart: 24.01.2020
 Koordinatsystem: EUREF89 NTM Sone 10
 Høydegrunnlag: NN2000

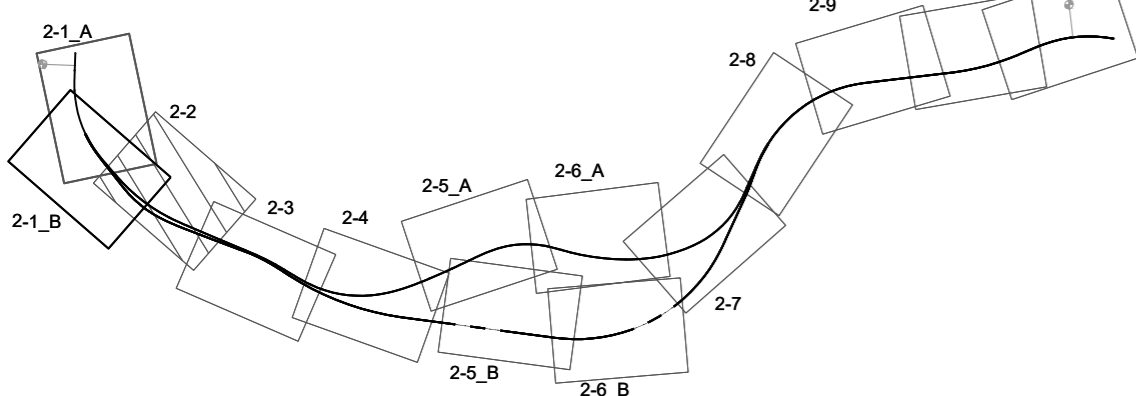


		Arealplan-ID: 2015007 Arealplan-ID: 2016011 Forslagstiller: NyeVeier	
Midtre Gauldal kommune		SAKS-NR. DATO SIGN.	
SAKSBEHANDLING ETTER PLAN- OG BYGNINGSLOVEN			
Dato	Revisjon		
Dato	Revisjon		
Dato	Revisjon		
Kommunestyret sitt vedtak			
Ny 2. gangs behandling			
Offentlig ettersyn fratil			
2. gangs behandling			
Offentlig ettersyn fratil			
1. gangs behandling			
Kuningjøring av oppstart av planarbeid 20.8.2015 - 5.10.2015			
Oppstartsmøte - Melhus kommune 23.01.2015, Midtre Gauldal kommune 13.08.2015 og 14.11.2017			
PLANEN ER UTARBEIDET AV:		TEGNER	DATO
		R2-1	B 24.04.2020
Det bekrefteas planen er i samsvar med kommunestyrets vedtak av			

Regulering på grunnen



Plankart vertikalnivå 2 - på bakken



Tegnforklaring

Reguleringsplan PBL 2008

§12-5. Nr. 1 - Bebyggelse og anlegg

- Sentrumsformål (1130)
- Forretninger (1150)
- Offentlig eller privat tjenesteyting (1160)
- Næringsbebyggelse (1300)
- Idrettsanlegg (1400)
- Energianlegg (1510)
- Vann- og avløpsanlegg (1540)
- Vannforsyningsanlegg (1541)

§12-5. Nr. 2 - Samferdselsanlegg og teknisk infrastruktur

- Kjørefev (2011)
- Fortau (2012)
- Gang-/sykkelveg (2015)
- Annen veggrunn - tekniske anlegg (2018)
- Annen veggrunn - grøntareal (2019)
- Bane (nærmere angitt baneformål) (2020)
- Kollektivholdeplass (2073)
- Parkering (2080)
- Kombinerede formål for samferdselsanlegg og/eller teknisk infrastrukturtraseer (2800)

§12-5. Nr. 3 - Grønnstruktur

- Blå/grønnstruktur (3002)
- Turveg (3031)
- Friområde (3040)

§12-5. Nr. 5 - Landbruks-, natur- og friluftsmål samt reindrift

- LNFR areal for nødvendige tiltak for landbruk og reindrift og gårdstilknyttet næringsvirksomhet basert på gårdens ressursgrunnlag (5100)

§12-5. Nr. 6 - Bruk og vern av sjø og vassdrag med tilhørende strandsone

- Bruk og vern av sjø og vassdrag med tilhørende strandsone (6001)

§12-6 - Hensynssoner

- Område for grunnvannsforsyning (120)
- Frisikt (140)
- Sikringszone - tunnel (190)
- Ras- og skredfare (310)
- Høyspenningsanlegg (inkl høyspentkabler) (370)

§12-7 - Bestemmelseområder

- Vilkår for bruk av arealer, bygninger og anlegg (2)
- Midlertidig bygge- og anleggsområde

Linjesymbol

- RpFormålGrense
- RpMidlByggAnleggGrense
- RpBestemmelseGrense
- Byggeline (1211)
- Bebyggelse som forutsettes fjernet (1215)
- Frisiktlinje (1222)
- Regulert støyskjerm (1227)
- Regulert støttemur (1228)
- Sikringsgjerd (1235)
- Bru (1252)
- Tunnel (1254)
- RpGrense
- RpSikringGrense
- RpFareGrense
- Måle og avstandslinje (1259)

Punktsymboler

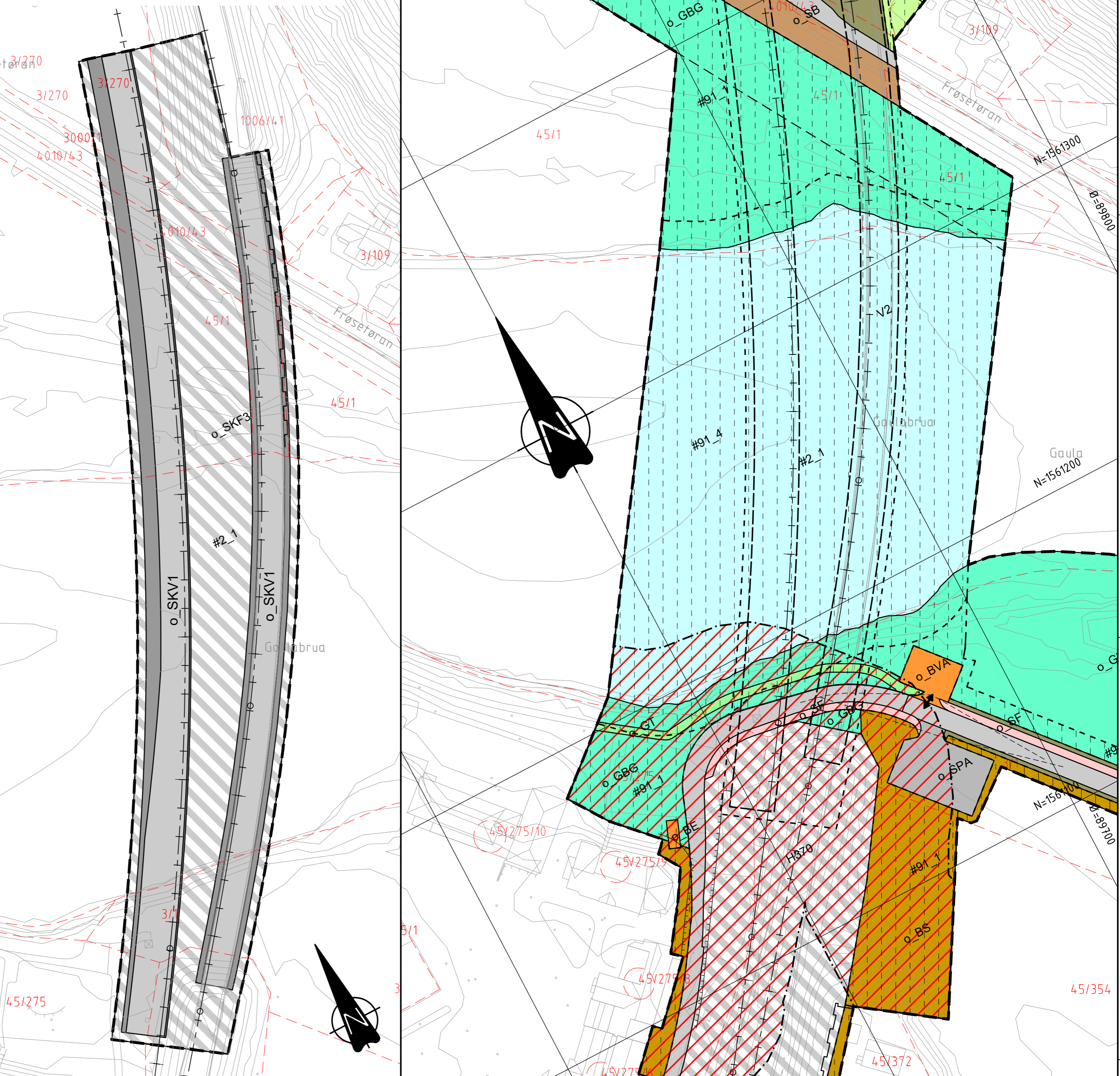
- Tunnelåpning (1253)
- Avkjørsel - både inn og utkjøring (1242)

Annens informasjon

- Senterlinje (illustrasjon E6)
- Tunnel (illustrasjon E6)

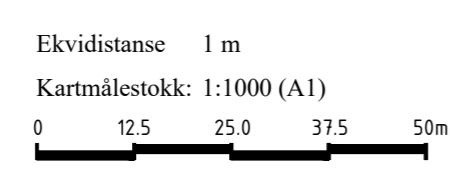
Regulering over grunnen

Målestokk 1:1000



Kartopplysninger

Kilde for basiskart: Nye Veier AS
 Dato for basiskart: 24.01.2020
 Koordinatsystem: EUREF89 NTM Sone 10
 Høydegrunnlag: NN2000



Detaljregulering
E6 Prestteigen - Gyllan
 Med tilhørende reguleringsbestemmelser

Arealplan-ID:
2015007

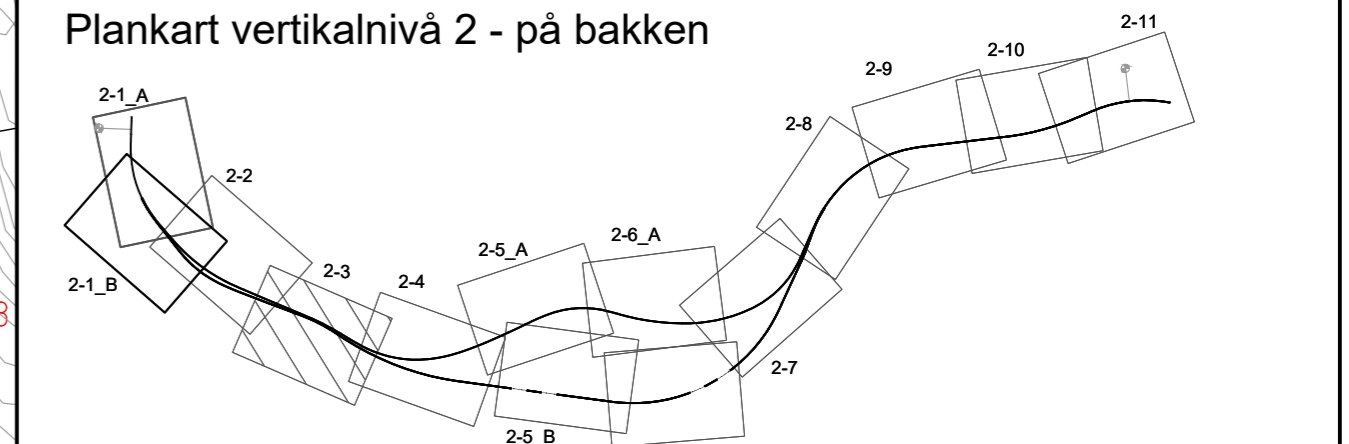
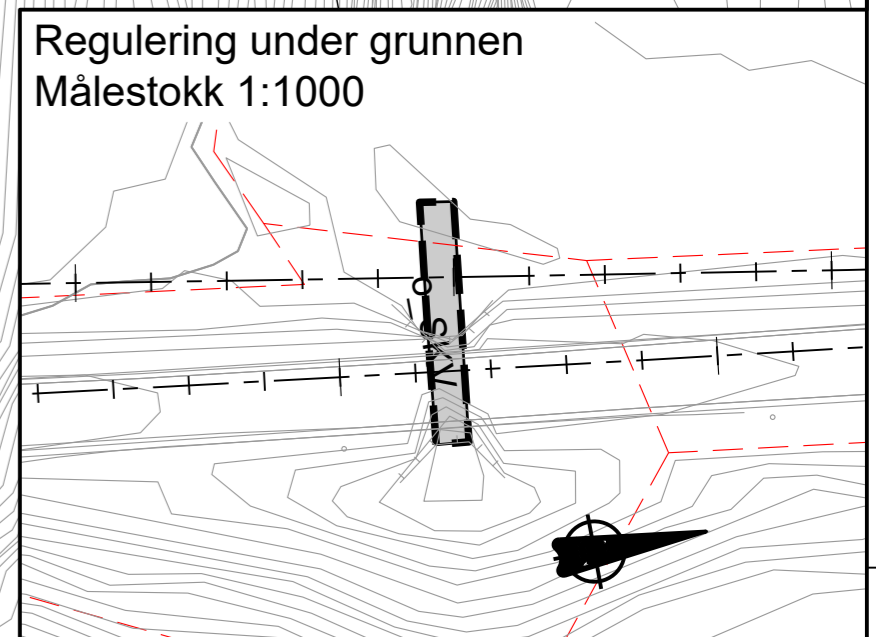
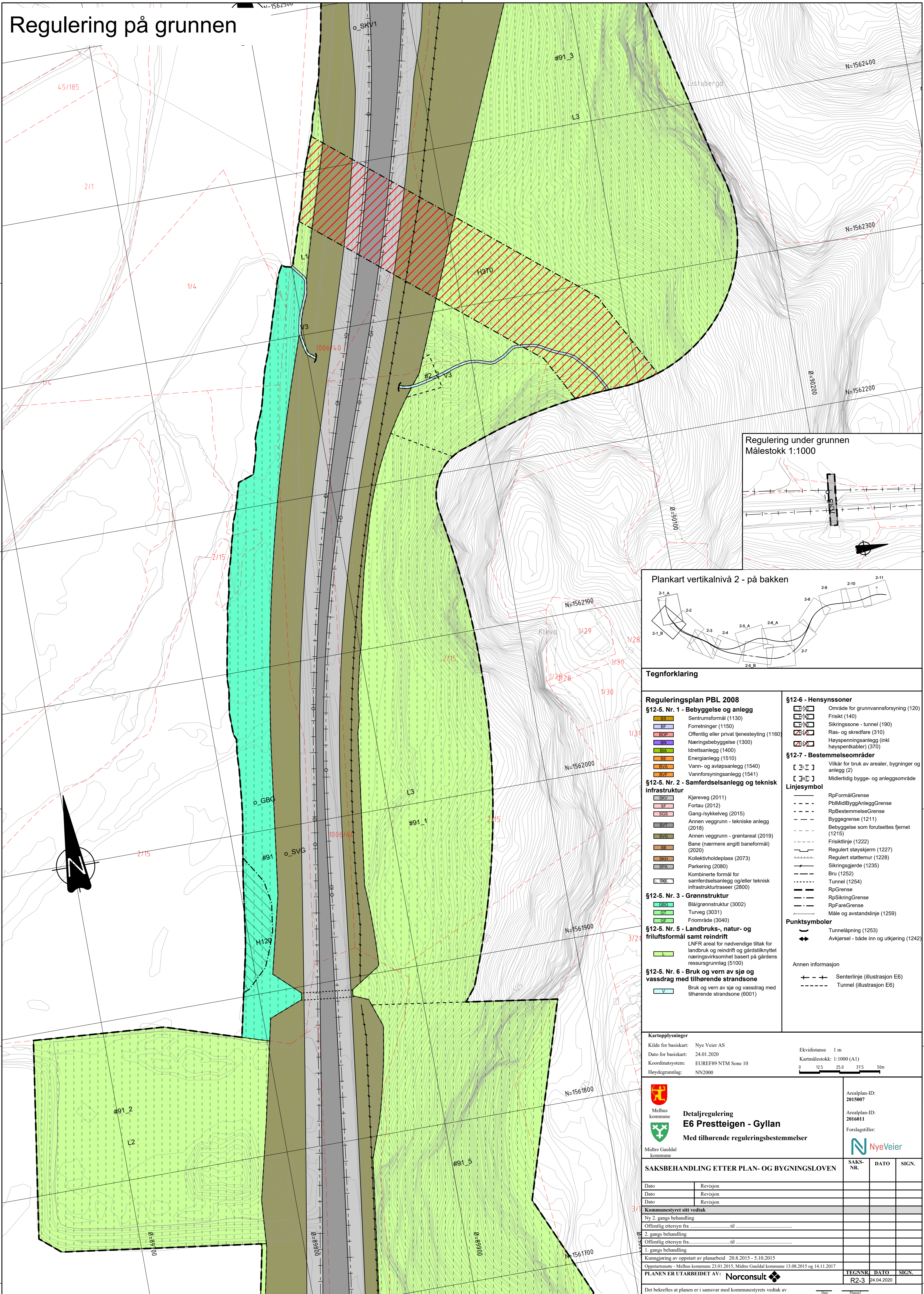
Arealplan-ID:
2016011

Forslagstiller:

SAKSBEHANDLING ETTER PLAN- OG BYGNINGSLOVEN		
SAKS-NR.	DATO	SIGN.
Kommunestyret sitt vedtak		
Ny 2. gangs behandling		
Offentlig ettersyn fratil		
2. gangs behandling		
Offentlig ettersyn fratil		
1. gangs behandling		
Kunngjøring av oppstart av planarbeid 20.8.2015 - 5.10.2015		
Oppstartsmøte Melhus kommune 23.01.2015, Midtre Gauldal kommune 13.08.2015 og 14.11.2017		
PLANEN ER UTARBEIDET AV:		
TEGNNR	DATO	SIGN.
R2-2	24.04.2020	

Det bekrefte at planen er i samsvar med kommunestyrets vedtak av

Regulering på grunnen



Tegnforklaring

Reguleringsplan PBL 2008	§12-6 - Hensynssoner
§12-5. Nr. 1 - Bebyggelse og anlegg SF Sentrumsformål (1130) BF Forretninger (1150) BOP Offentlig eller privat tjenesteyting (1160) BN Næringsbebyggelse (1300) BA Idrettsanlegg (1400) BE Energianlegg (1510) BVA Vann- og avløpsanlegg (1540) BVF Vannforsyningsanlegg (1541)	Område for grunnvannsforsyning (120) Frisikt (140) Sikringssoner - tunnel (190) Ras- og skredfare (310) Høy spenningsanlegg (inkl. høyspentkabler) (370)
§12-5. Nr. 2 - Samferdselsanlegg og teknisk infrastruktur SKV Kjøreveg (2011) SF Fortau (2012) SCS Gang-/sykkelveg (2015) SVT Annen veggrunn - tekniske anlegg (2018) SVG Annen veggrunn - grøntareal (2019) SB Bane (nærmere angitt baneformål) (2020) SKH Kollektivholdeplass (2073) SPA Parkering (2080) SKF Kombinerte formål for samferdselsanlegg og/eller teknisk infrastrukturtraseer (2800)	§12-7 - Bestemmelsesområder Vilkår for bruk av arealer, bygninger og anlegg (2) Midlertidig bygge- og anleggsområde
§12-5. Nr. 3 - Grønnstruktur GSG Blå/grønnstruktur (3002) GT Turveg (3031) GF Friområde (3040)	Linjesymbol RpFormålGrense PblMidlByggAnleggGrense RpBestemmelseGrense Byggegrense (1211) Bebyggelse som forutsettes fjernet (1215) Frisiktlinje (1222) Regulert støyskjerm (1227) Regulert støttemur (1228) Sikringsgjerd (1235) Bru (1252) Tunnel (1254) RpGrense RpSikringGrense RpFareGrense Måle og avstandslinje (1259)
§12-5. Nr. 5 - Landbruks-, natur- og friluftsmål samt reindrift LNFR areal for nødvendige tiltak for landbruk og reindrift og gårdstilknyttet næringsvirksomhet basert på gårdens ressursgrunnlag (5100)	Punktsymboler Tunnelåpning (1253) Avkjørsel - både inn og utkjøring (1242)
§12-5. Nr. 6 - Bruk og vern av sjø og vassdrag med tilhørende strandsone Bruk og vern av sjø og vassdrag med tilhørende strandsone (6001)	Annen informasjon Senterlinje (illustrasjon E6) Tunnel (illustrasjon E6)

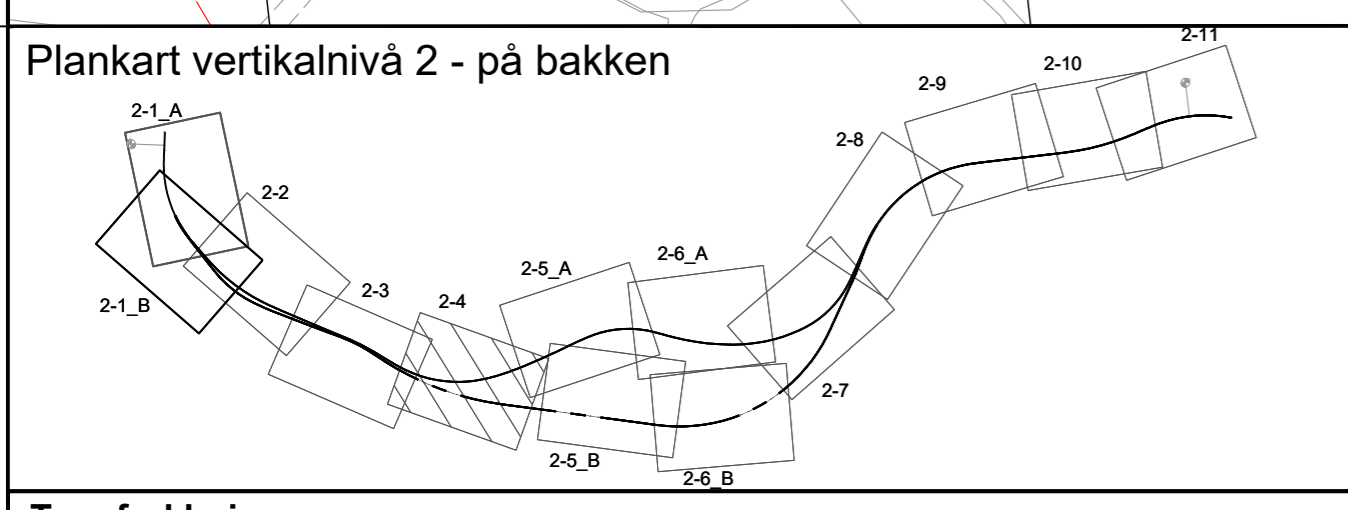
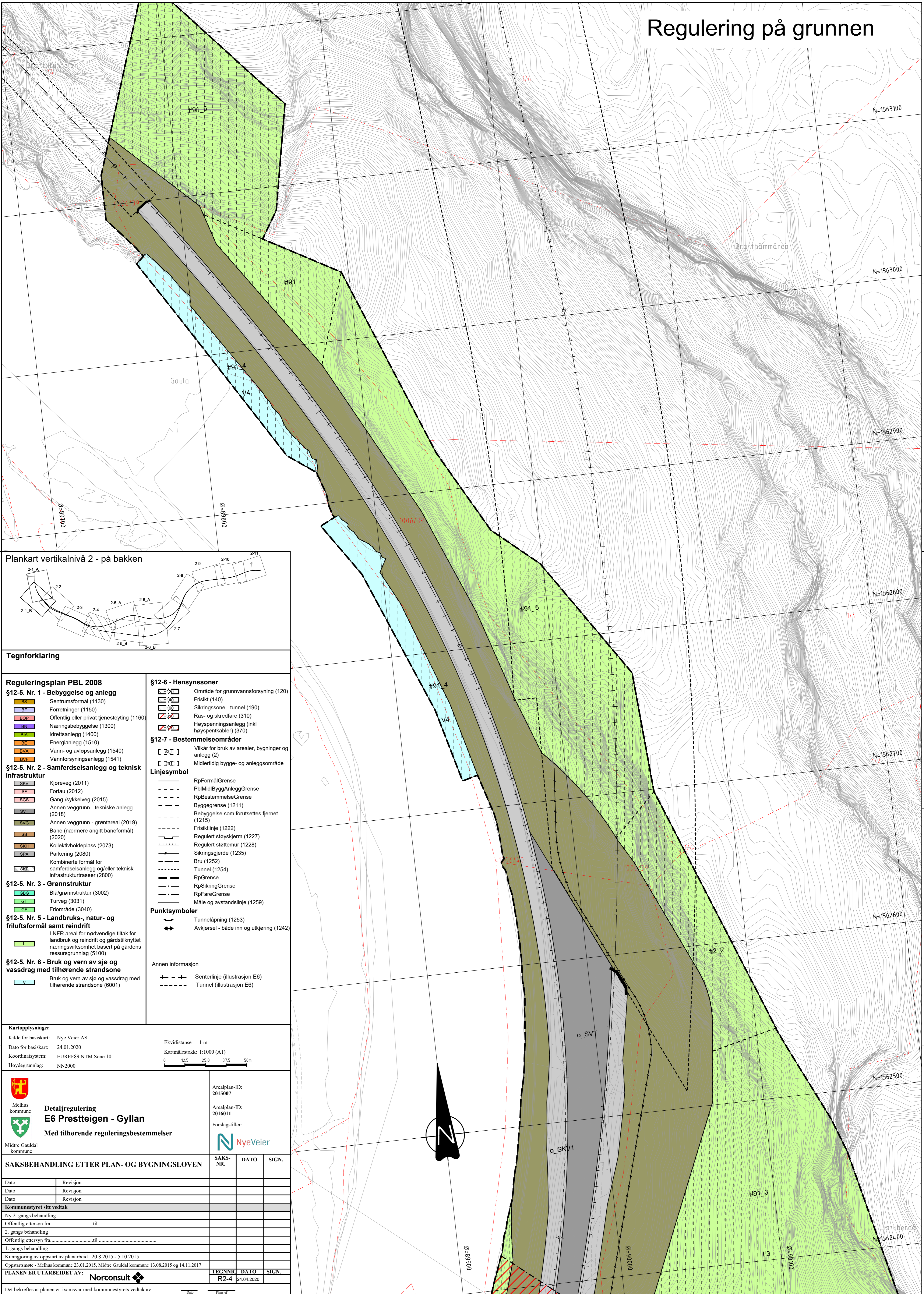
Kartopplysninger

Kilde for basiskart: Nye Veier AS	Ekvidistanse: 1 m
Dato for basiskart: 24.01.2020	Kartmålestokk: 1:1000 (A1)
Koordinatsystem: EUREF89 NTM Sone 10	0 12.5 25.0 37.5 50m
Høydegrunnlag: NN2000	

Melhus kommune	Detaljregulering E6 Presteteigen - Gyllan Med tilhørende reguleringsbestemmelser	Arealplan-ID: 2015007
		Arealplan-ID: 2016011
Midtre Gauldal kommune	NyeVeier	

SAKSBEHANDLING ETTER PLAN- OG BYGNINGSLOVEN		SAKS-NR.	DATO	SIGN.
Dato	Revisjon			
Dato	Revisjon			
Dato	Revisjon			
Kommunestyret sitt vedtak				
Ny 2. gangs behandling				
Offentlig ettersyn fra				
2. gangs behandling				
Offentlig ettersyn fra				
1. gangs behandling				
Kunngjøring av oppstart av planarbeid 20.8.2015 - 5.10.2015				
Oppstartsmøte - Melhus kommune 23.01.2015, Midtre Gauldal kommune 13.08.2015 og 14.11.2017				
PLANEN ER UTARBEIDET AV: Norconsult		TEGNNR.	DATO	SIGN.
		R2-3	24.04.2020	
Det bekrefteas at planen er i samsvar med kommunestyrets vedtak av				

Regulering på grunnen



Tegnforklaring

Reguleringsplan PBL 2008

- §12-5. Nr. 1 - Bebyggelse og anlegg**
- BS Sentrumsformål (1130)
 - BF Forretninger (1150)
 - BOF Offentlig eller privat tjenesteyting (1160)
 - BN Næringsbebyggelse (1300)
 - BI Idrettsanlegg (1400)
 - BE Energianlegg (1510)
 - BVA Vann- og avlopsanlegg (1540)
 - BVF Vannforsyningsanlegg (1541)

- §12-5. Nr. 2 - Samferdselsanlegg og teknisk infrastruktur**
- SKV Kjøreveg (2011)
 - SF Fortau (2012)
 - SGS Gang-/sykkelveg (2015)
 - SVT Annen veggrunn - tekniske anlegg (2018)
 - SVG Annen veggrunn - grøntareal (2019)
 - SB Bane (nærmere angitt baneformål) (2020)
 - SKH Kollektivholdeplass (2073)
 - SPA Parkering (2080)
 - SKF Kombinerede formål for samferdselsanlegg og/eller teknisk infrastrukturtraseer (2800)

- §12-5. Nr. 3 - Grønnstruktur**
- CGS Blå/grønnstruktur (3002)
 - GT Turveg (3031)
 - GF Friområde (3040)

- §12-5. Nr. 5 - Landbruks-, natur- og friluftformål samt reindrift**
- L LNFR areal for nødvendige tiltak for landbruk og reindrift og gårdstilknyttet næringsvirksomhet basert på gårdens ressursgrunnlag (5100)

- §12-5. Nr. 6 - Bruk og vern av sjø og vassdrag med tilhørende strandsone**
- V Bruk og vern av sjø og vassdrag med tilhørende strandsone (6001)

- §12-6 - Hønsynsoner**
- Område for grunnvannsforsyning (120)
 - Friskikt (140)
 - Sikringszone - tunnel (190)
 - Ras- og skredfare (310)
 - Høyspenningsanlegg (inkl høyspentkabler) (370)

- §12-7 - Bestemmelseområder**
- Vilkår for bruk av arealer, bygninger og anlegg (2)
 - Midlertidig bygge- og anleggsområde

- Linjesymbol**
- RpFormålGrense
 - PblMidlByggAnleggGrense
 - RpBestemmelseGrense
 - Byggegrense (1211)
 - Bebyggelse som forutsettes fjernet (1215)
 - Friskiktlinje (1222)
 - Regulert støyskjerm (1227)
 - Regulert støttemur (1228)
 - Sikringsgjerd (1235)
 - Bru (1252)
 - Tunnel (1254)
 - RpGrense
 - RpSikringGrense
 - RpFareGrense
 - Måle og avstandslinje (1259)

- Punktsymboler**
- Tunnelåpning (1253)
 - Avkjørsel - både inn og utkjøring (1242)

- Annen informasjon**
- Senterlinje (illustrasjon E6)
 - Tunnel (illustrasjon E6)

Kartopplysninger

Kilde for basiskart: Nye Veier AS
 Dato for basiskart: 24.01.2020
 Koordinatsystem: EUREF89 NTM Sone 10
 Høydegrunnlag: NN2000

Ekvidistanse 1 m
 Kartmålestokk: 1:1000 (A1)
 0 12,5 25,0 37,5 50m

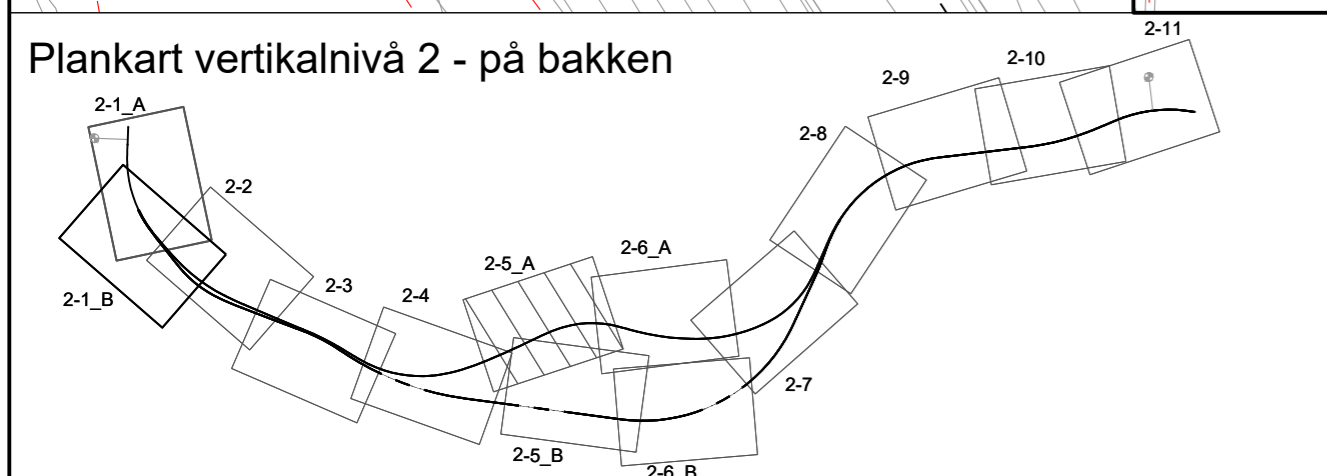
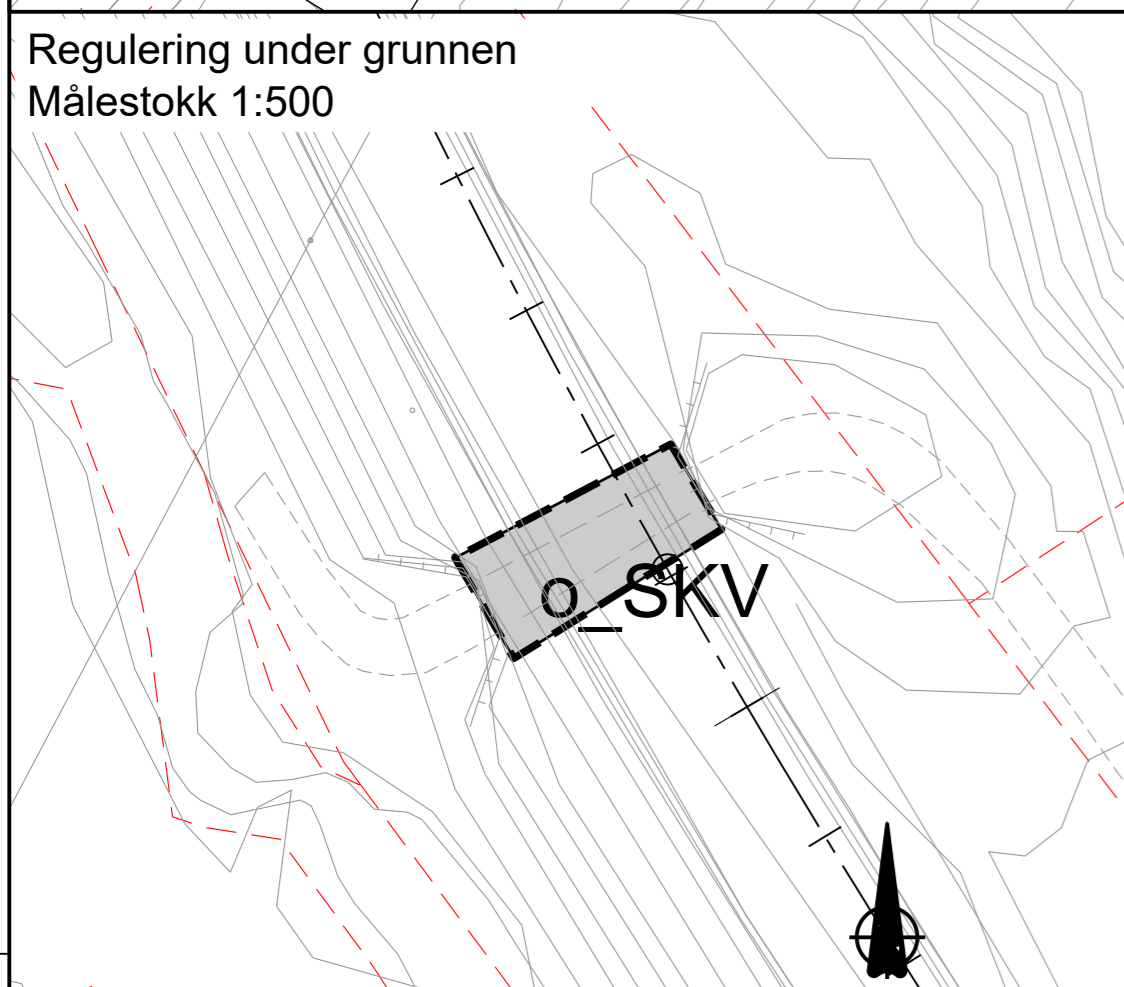
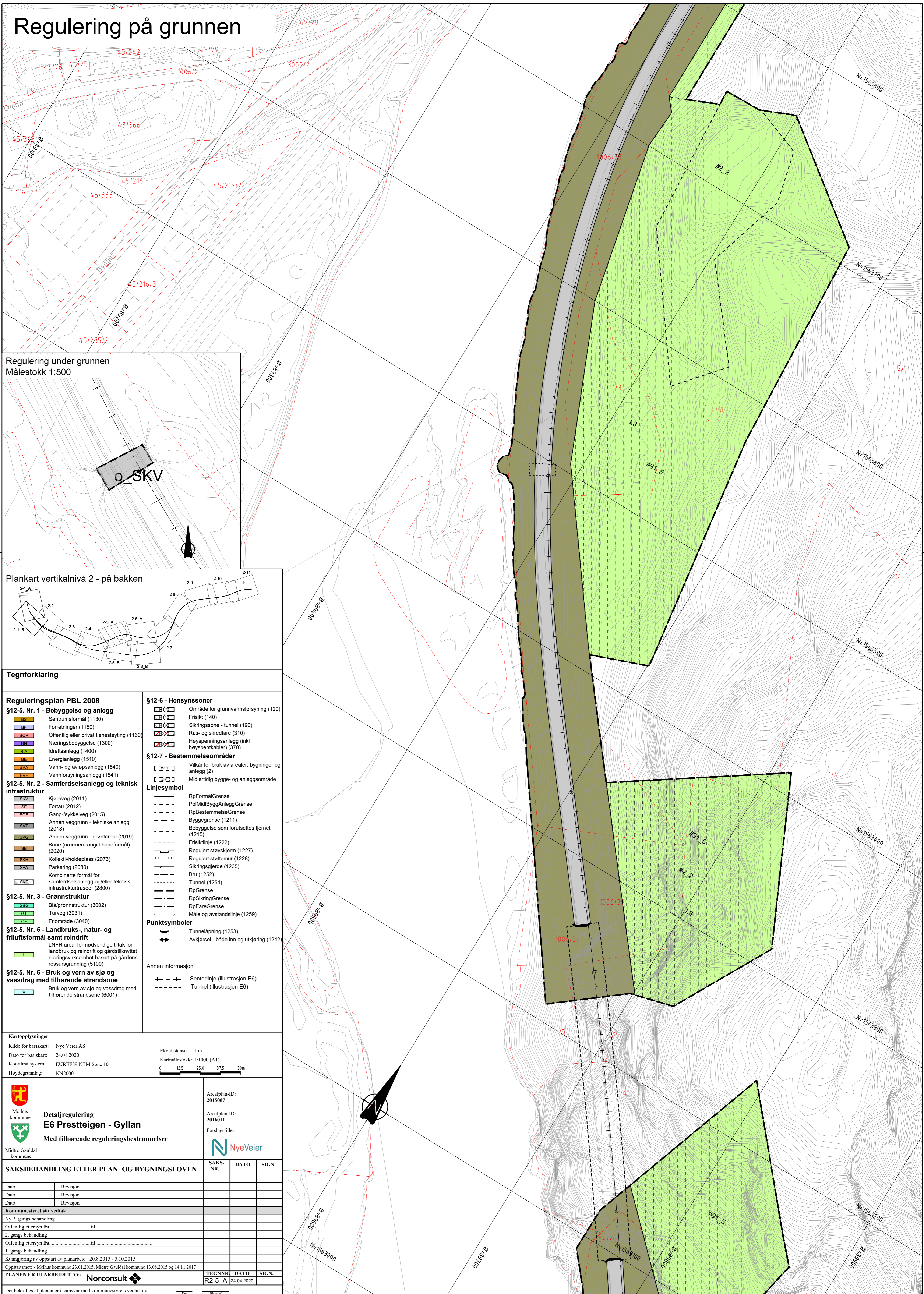
Melhus kommune
Detaljregulering E6 Prestteigen - Gyllan
 Med tilhørende reguleringsbestemmelser

Arealplan-ID: 2015007
 Arealplan-ID: 2016011
 Forslagstiller: NyeVeier

SAKSBEHANDLING ETTER PLAN- OG BYGNINGSLOVEN			
SAKS-NR.	DATO	SIGN.	
Dato	Revisjon		
Dato	Revisjon		
Dato	Revisjon		
Kommunestyret sitt vedtak			
Ny 2. gangs behandling			
Offentlig ettersyn fra			
2. gangs behandling			
Offentlig ettersyn fra			
1. gangs behandling			
Kunngjøring av oppstart av planarbeid 20.8.2015 - 5.10.2015			
Oppstartsmøte - Melhus kommune 23.01.2015, Midtre Gauldal kommune 13.08.2015 og 14.11.2017			
PLANEN ER UTARBEIDET AV: Norconsult			
TEGNNR	DATO	SIGN.	
R2-4	24.04.2020		

Det bekreftes at planen er i samsvar med kommunestyrets vedtak av

Regulering på grunnen



Tegnforklaring

Reguleringsplan PBL 2008	
§12-5. Nr. 1 - Bebyggelse og anlegg	§12-6 - Hensynssoner
<ul style="list-style-type: none"> ■ SS Sentrumsformål (1130) ■ BF Forretninger (1150) ■ BOP Offentlig eller privat tjenesteyting (1160) ■ BN Næringsbebyggelse (1300) ■ BA Idrettsanlegg (1400) ■ BE Energianlegg (1510) ■ BVA Vann- og avløpsanlegg (1540) ■ BVF Vannforsyningsanlegg (1541) 	<ul style="list-style-type: none"> ■ Område for grunnvannsforsyning (120) ■ Frisikt (140) ■ Sikringszone - tunnel (190) ■ Ras- og skredfare (310) ■ Høyspenningsanlegg (inkl høyspennkabler) (370)
§12-5. Nr. 2 - Samferdselsanlegg og teknisk infrastruktur	§12-7 - Bestemmelseområder
<ul style="list-style-type: none"> ■ SKV Kjøreveg (2011) ■ SF Fortau (2012) ■ SG Gang-/sykkelveg (2015) ■ SVT Annen veggrunn - tekniske anlegg (2018) ■ SVG Annen veggrunn - grøntareal (2019) ■ SB Bane (nærmere angitt baneformål) (2020) ■ SKH Kollektivholdeplass (2073) ■ SPA Parkering (2080) ■ SKF Kombinerede formål for samferdselsanlegg og/eller teknisk infrastrukturtraseer (2800) 	<ul style="list-style-type: none"> ■ Vilkår for bruk av arealer, bygninger og anlegg (2) ■ Midlertidig bygge- og anleggsområde
§12-5. Nr. 3 - Grønnstruktur	Linjesymbol
<ul style="list-style-type: none"> ■ GBG Blå/grønnstruktur (3002) ■ GT Turveg (3031) ■ GF Frionråde (3040) 	<ul style="list-style-type: none"> — RpFormålGrense - - - PblMidlByggAnleggGrense - - - RpBestemmelseGrense - - - Byggegrense (1211) - - - Bebyggelse som forutsettes fjernet (1215) - - - Frisiktilinje (1222) - - - Regulert støyskjerm (1227) - - - Regulert støttemur (1228) - - - Sikringsgjerde (1235) - - - Bru (1252) - - - Tunnel (1254) - - - RpGrense - - - RpSikringGrense - - - RpFareGrense - - - Måle og avstandslinje (1259)
§12-5. Nr. 5 - Landbruks-, natur- og frileddsformål samt reindrift	Punktsymboler
<ul style="list-style-type: none"> ■ L LNF areal for nødvendige tiltak for landbruk og reindrift og gardsstilknyttet næringsvirksomhet basert på gårdens ressursgrunnlag (5100) 	<ul style="list-style-type: none"> ○ Tunnelåpning (1253) ○ Avkjørsel - både inn og utkjøring (1242)
§12-5. Nr. 6 - Bruk og vern av sjø og vassdrag med tilhørende strandsone	Annen informasjon
<ul style="list-style-type: none"> ■ V Bruk og vern av sjø og vassdrag med tilhørende strandsone (6001) 	<ul style="list-style-type: none"> + Senterlinje (illustrasjon E6) - Tunnel (illustrasjon E6)

Kartopplysninger

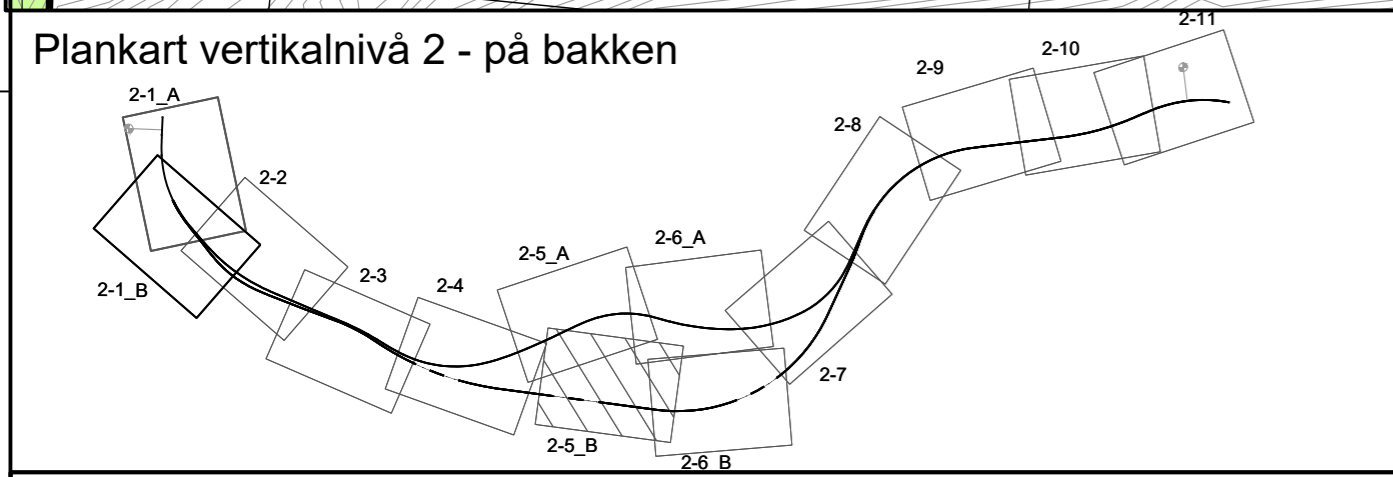
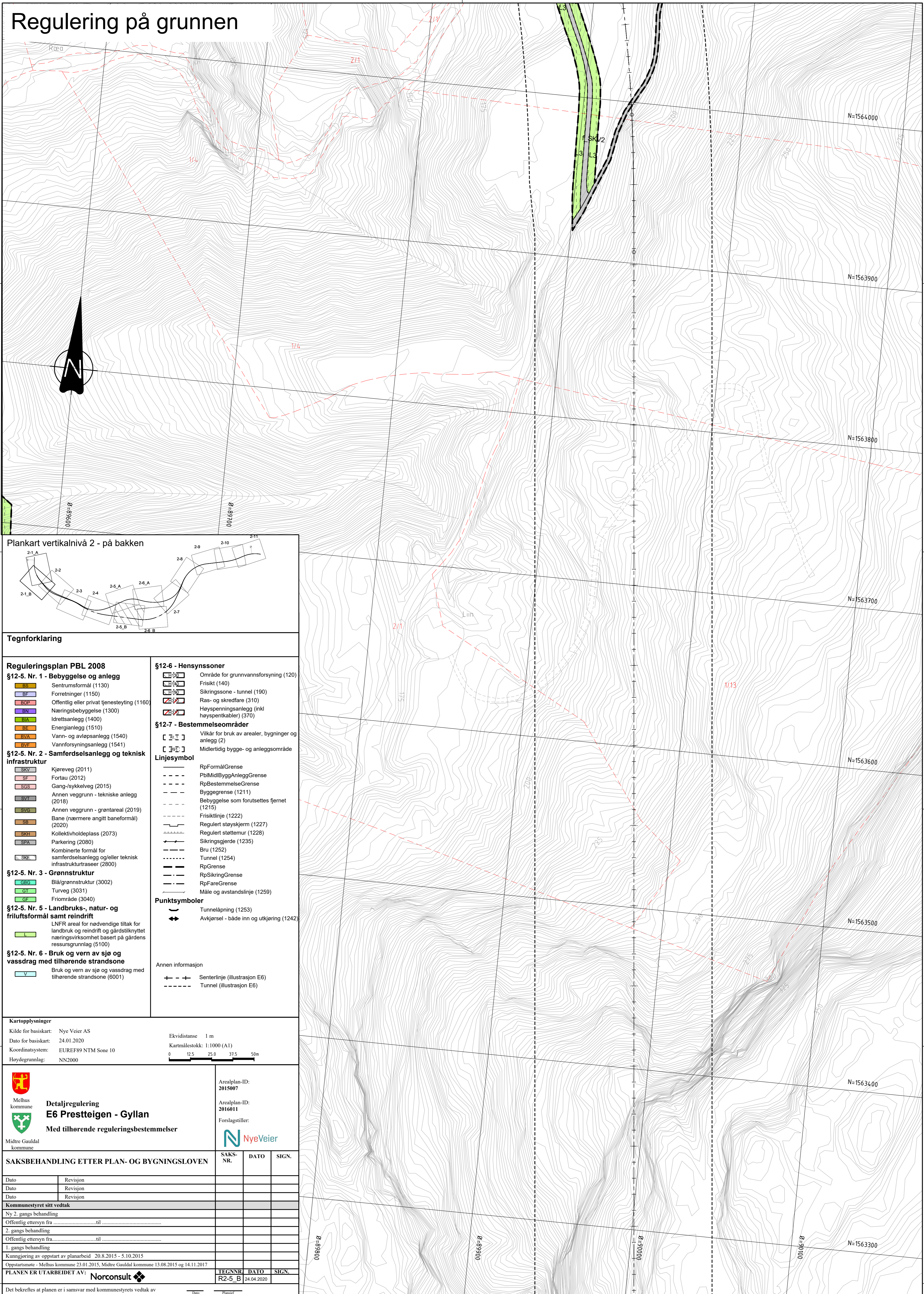
Kilde for basiskart: Nye Veier AS	Ekvidistanse: 1 m
Dato for basiskart: 24.01.2020	Kartmålestokk: 1:1000 (A1)
Koordinatsystem: EUREF89 NTM Sone 10	0 12.5 25.0 37.5 50m
Høydegrunnlag: NN2000	

<p>Melhus kommune</p>	<p>Arealplan-ID: 2015007</p>
	<p>Arealplan-ID: 2016011</p>
<p>Detaljregulering E6 Prestteigen - Gyllan</p> <p>Med tilhørende reguleringsbestemmelser</p>	<p>Forslagstiller: </p>

SAKSBEHANDLING ETTER PLAN- OG BYGNINGSLOVEN		SAKS-NR.	DATO	SIGN.
Dato	Revisjon			
Dato	Revisjon			
Dato	Revisjon			
Kommunestyret sitt vedtak				
Ny 2. gangs behandling				
Offentlig ettersyn fra				
2. gangs behandling				
Offentlig ettersyn fra				
1. gangs behandling				
Kunngjøring av oppstart av planarbeid 20.8.2015 - 5.10.2015				
Oppstartsmøte - Melhus kommune 23.01.2015, Midtre Gauldal kommune 13.08.2015 og 14.11.2017				
PLANEN ER UTARBEIDET AV:				
		TEGNER	DATO	SIGN.
		R2-5_A	24.04.2020	

Det bekreftes at planen er i samsvar med kommunestyrets vedtak av

Regulering på grunnen



Tegnforklaring

Reguleringsplan PBL 2008

§12-5. Nr. 1 - Bebyggelse og anlegg

- BS Sentrumsformål (1130)
- BF Forretninger (1150)
- BOP Offentlig eller privat tjenesteyting (1160)
- BN Næringsbebyggelse (1300)
- BIA Idrettsanlegg (1400)
- BE Energianlegg (1510)
- BVA Vann- og avløpsanlegg (1540)
- BYF Vannforsyningsanlegg (1541)

§12-5. Nr. 2 - Samferdselsanlegg og teknisk infrastruktur

- SKV Kjøreveg (2011)
- SF Fortau (2012)
- SGS Gang-/sykkelveg (2015)
- SVT Annen veggrunn - tekniske anlegg (2018)
- SVG Annen veggrunn - grøntareal (2019)
- SB Bane (nærmere angitt baneformål) (2020)
- SKH Kollektivholdeplass (2073)
- SPA Parkering (2080)
- SKF Kombinerte formål for samferdselsanlegg og/eller teknisk infrastrukturtraseer (2800)

§12-5. Nr. 3 - Grønnstruktur

- GBG Blå/grønnstruktur (3002)
- GT Turveg (3031)
- GF Friområde (3040)

§12-5. Nr. 5 - Landbruks-, natur- og friluftformål samt reindrift

- L LNFR areal for nødvendige tiltak for landbruk og reindrift og gårdstilknyttet næringsvirksomhet basert på gårdens ressursgrunnlag (5100)

§12-5. Nr. 6 - Bruk og vern av sjø og vassdrag med tilhørende strandsone

- V Bruk og vern av sjø og vassdrag med tilhørende strandsone (6001)

§12-6 - Hensynssoner

- 120 Område for grunnvannsforsyning (120)
- 140 Frisikt (140)
- 190 Sikringszone - tunnel (190)
- 310 Ras- og skredfare (310)
- 370 Høyspenningsanlegg (inkl høyspentkabler) (370)

§12-7 - Bestemmelseområder

- Vilkår for bruk av arealer, bygninger og anlegg (2)
- Midlertidig bygge- og anleggsområde

Linjesymbol

- RpFormålGrense
- PblMidlByggAnleggGrense
- RpBestemmelseGrense
- Byggegrense (1211)
- Bebyggelse som forutsettes fjernet (1215)
- Frisiktilinje (1222)
- Regulert støyskjerm (1227)
- Regulert støtemur (1228)
- Sikringsgjerde (1235)
- Bru (1252)
- Tunnel (1254)
- RpGrense
- RpSikringGrense
- RpFareGrense
- Måle og avstandslinje (1259)

Punktsymboler

- Tunnelåpning (1253)
- Avkjørsel - både inn og utkjøring (1242)

Annen informasjon

- Senterlinje (illustrasjon E6)
- Tunnel (illustrasjon E6)

Kartopplysninger

Kilde for basiskart: Nye Veier AS
 Dato for basiskart: 24.01.2020
 Koordinatsystem: EUREF89 NTM Sone 10
 Høydegrunnlag: NN2000

Ekvidistanse 1 m
 Kartmålestokk: 1:1000 (A1)

Melhus kommune
 Midtre Gauldal kommune

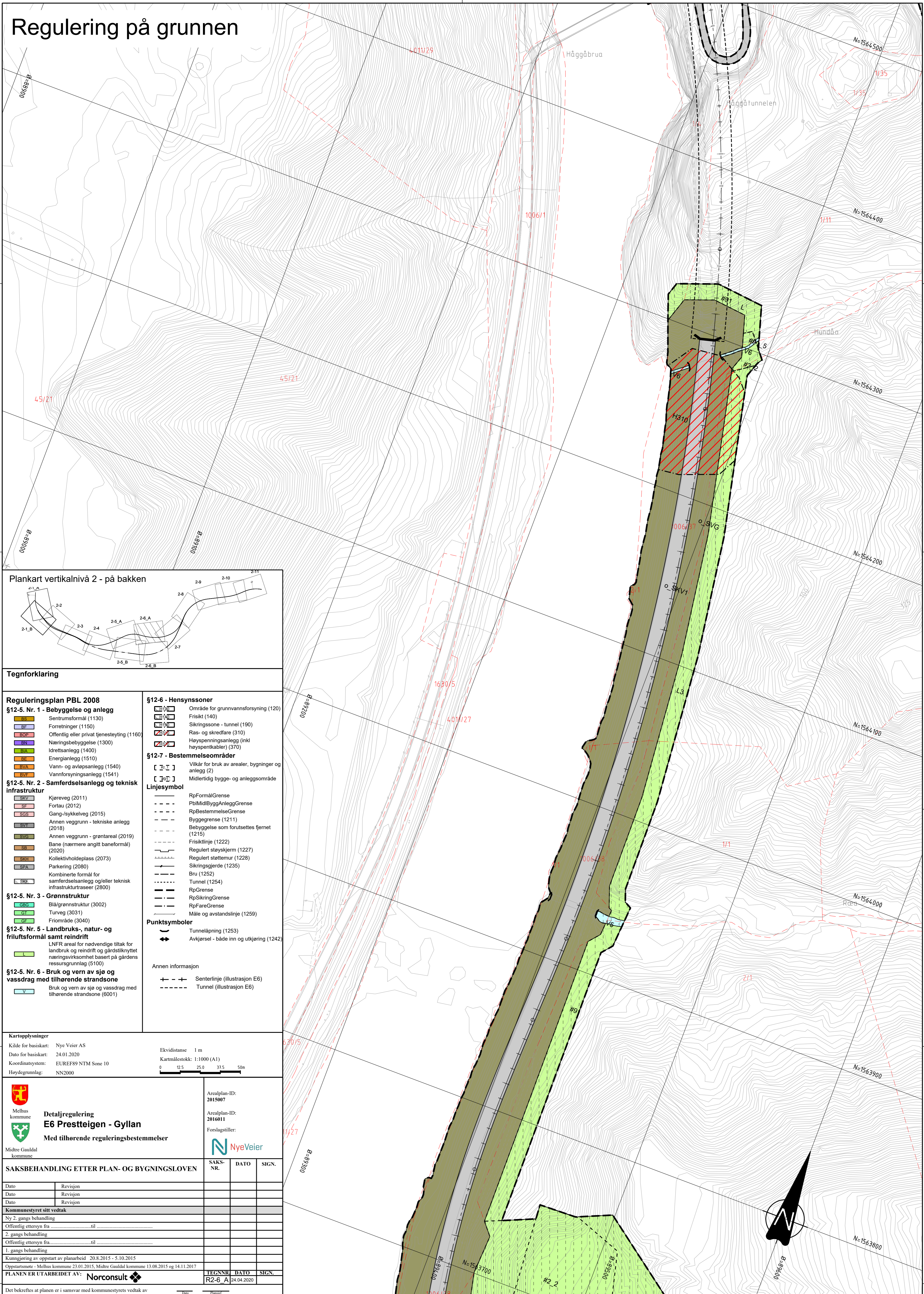
Detaljregulering E6 Presteteigen - Gyllan
 Med tilhørende reguleringsbestemmelser

Arealplan-ID: 2015007
 Arealplan-ID: 2016011
 Forslagstiller: NyeVeier

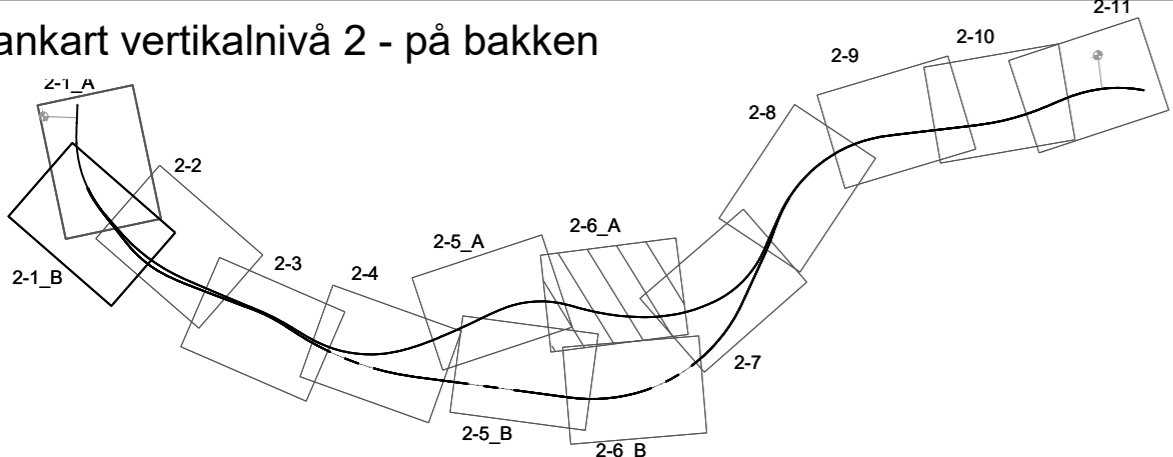
SAKSBEHANDLING ETTER PLAN- OG BYGNINGSLOVEN		
SAKS-NR.	DATO	SIGN.
Dato	Revisjon	
Dato	Revisjon	
Dato	Revisjon	
Kommunestyret sitt vedtak		
Ny 2. gangs behandling		
Offentlig ettersyn fratil		
2. gangs behandling		
Offentlig ettersyn fratil		
1. gangs behandling		
Kunngjøring av oppstart av planarbeid 20.8.2015 - 5.10.2015		
Oppstartsmøte - Melhus kommune 23.01.2015, Midtre Gauldal kommune 13.08.2015 og 14.11.2017		
PLANEN ER UTARBEIDET AV: Norconsult		
TEGNNR.	DATO	SIGN.
R2-5 B	24.04.2020	

Det bekreftees at planen er i samsvar med kommunestyrets vedtak av

Regulering på grunnen



Plankart vertikalnivå 2 - på bakken



Tegnforklaring

Reguleringsplan PBL 2008

§12-5. Nr. 1 - Bebyggelse og anlegg

- Sentrumsformål (1130)
- Forretninger (1150)
- Offentlig eller privat tjenesteyting (1160)
- Næringsbebyggelse (1300)
- Idrettsanlegg (1400)
- Energianlegg (1510)
- Vann- og avløpsanlegg (1540)
- Vannforsyningsanlegg (1541)

§12-5. Nr. 2 - Samferdselsanlegg og teknisk infrastruktur

- Kjøreveg (2011)
- Fortau (2012)
- Gang-/sykkelveg (2015)
- Annen veggrunn - tekniske anlegg (2018)
- Annen veggrunn - grøntareal (2019)
- Bane (nærmere angitt baneformål) (2020)
- Kollektivholdeplass (2073)
- Parkering (2080)
- Kombinerte formål for samferdselsanlegg og/eller teknisk infrastrukturareal (2800)

§12-5. Nr. 3 - Grønnstruktur

- Blå/grønnstruktur (3002)
- Turveg (3031)
- Friområde (3040)

§12-5. Nr. 5 - Landbruks-, natur- og friluftsfomål samt reindrift

- LNF-areal for nødvendige tiltak for landbruk og reindrift og gårdsstillet næringsvirksomhet basert på gårdens ressursgrunnlag (5100)

§12-5. Nr. 6 - Bruk og vern av sjø og vassdrag med tilhørende strandsone

- Bruk og vern av sjø og vassdrag med tilhørende strandsone (6001)

§12-6 - Hensynsoner

- Område for grunnvannsforsyning (120)
- Frisikt (140)
- Sikringsone - tunnel (190)
- Ras- og skredfare (310)
- Høyspeningsanlegg (inkl høyspenkabler) (370)

§12-7 - Bestemmelseområder

- Vilkår for bruk av arealer, bygninger og anlegg (2)
- Midlertidig bygge- og anleggsområde

Linjesymbol

- RpFormålGrense
- PblMidlByggAnleggGrense
- RpBestemmelseGrense
- Byggegrense (1211)
- Bebyggelse som forutsettes fjernet (1215)
- Frisiktlinje (1222)
- Regulert støyskjerm (1227)
- Regulert støttemur (1228)
- Sikringsjerde (1235)
- Bru (1252)
- Tunnel (1254)
- RpGrense
- RpSikringGrense
- RpFareGrense
- Måle og avstandslinje (1259)

Punktsymboler


- Tunnelåpning (1253)
- Avkjørsel - både inn og utkjøring (1242)

Annen informasjon

- Senterlinje (illustrasjon E6)
- Tunnel (illustrasjon E6)

Kartopplysninger

Kilde for basiskart: Nye Veier AS
 Dato for basiskart: 24.01.2020
 Koordinatsystem: EUREF89 NTM Sone 10
 Høydegrunnlag: NN2000



Melhus kommune

Detaljregulering E6 Prestteigen - Gyllan

Med tilhørende reguleringsbestemmelser

Midtre Gauldal kommune

Arealplan-ID: 2015007

Arealplan-ID: 2016011

Forslagstiller: NyeVeier

SAKSBEHANDLING ETTER PLAN- OG BYGNINGSLOVEN

SAKS-NR. DATO SIGN.

Dato	Revisjon
Dato	Revisjon
Dato	Revisjon

Kommunestyret sitt vedtak

Ny 2. gangs behandling	
Offentlig ettersyn fra	til
2. gangs behandling	
Offentlig ettersyn fra	til
1. gangs behandling	

Kunngjøring av oppstart av planarbeid 20.8.2015 - 5.10.2015

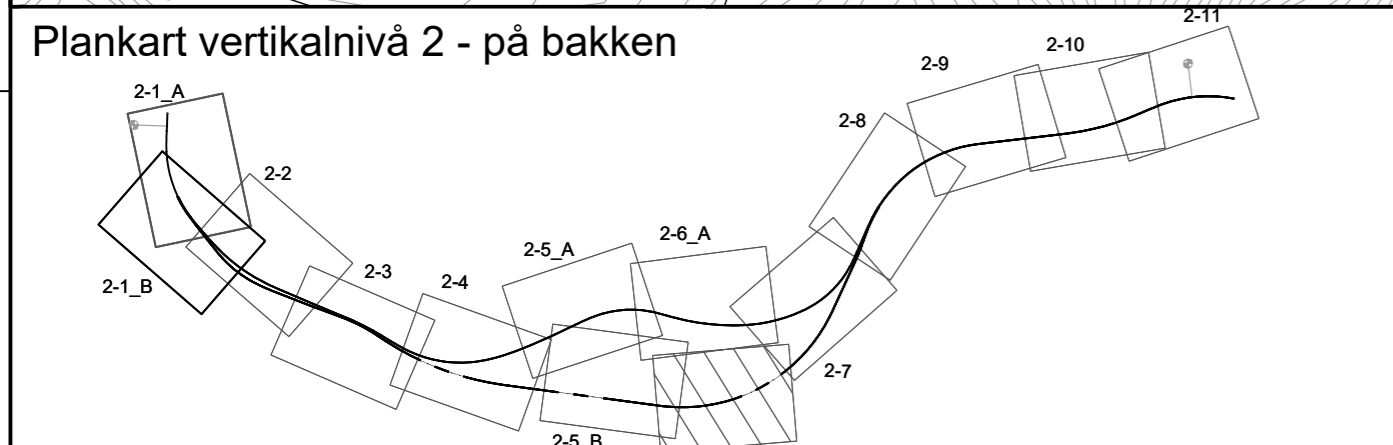
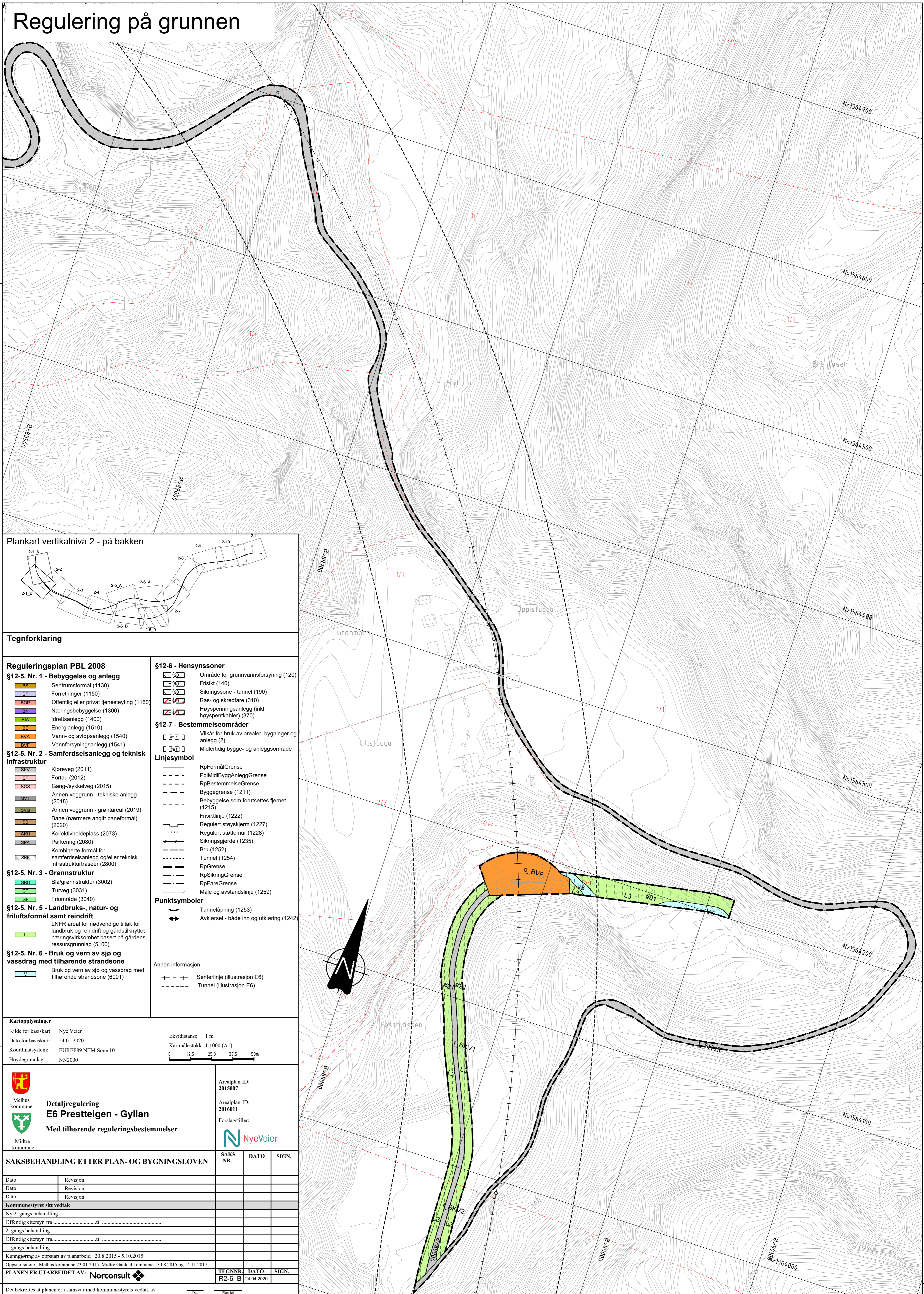
Oppstartsmøte - Melhus kommune 23.01.2015, Midtre Gauldal kommune 13.08.2015 og 14.11.2017

PLANEN ER UTARBEIDET AV: Norconsult

TEGNNR. DATO SIGN.
 R2-6 A 24.04.2020

Det bekreftes at planen er i samsvar med kommunestyrets vedtak av

Regulering på grunnen



Tegnforklaring

- Reguleringsplan PBL 2008**
- §12-5. Nr. 1 - Bebyggelse og anlegg**
- Sentrumsformål (1130)
 - Forretninger (1150)
 - Offentlig eller privat tjenesteyting (1160)
 - Næringsbebyggelse (1300)
 - Idrøttsanlegg (1400)
 - Energianlegg (1510)
 - Vann- og avløpsanlegg (1540)
 - Vannforsyningsanlegg (1541)
- §12-5. Nr. 2 - Samferdselsanlegg og teknisk infrastruktur**
- Kjøreveg (2011)
 - Fortau (2012)
 - Gang-/sykkelveg (2015)
 - Annen veggrunn - tekniske anlegg (2018)
 - Annen veggrunn - grøntareal (2019)
 - Bane (nærmere angitt baneformål) (2020)
 - Kollektivholdeplass (2073)
 - Parkering (2080)
 - Kombinerte formål for samferdselsanlegg og/eller teknisk infrastrukturtraseer (2800)
- §12-5. Nr. 3 - Grønnstruktur**
- Blå/grønnstruktur (3002)
 - Turveg (3031)
 - Friområde (3040)
- §12-5. Nr. 5 - Landbruks-, natur- og friluftformål samt reindrift**
- LNFR areal for nødvendige tiltak for landbruk og reindrift og gårdstilknyttet næringsvirksomhet basert på gårdens ressursgrunnlag (5100)
- §12-5. Nr. 6 - Bruk og vern av sjø og vassdrag med tilhørende strandsone**
- Bruk og vern av sjø og vassdrag med tilhørende strandsone (6001)

- §12-6 - Hensynssoner**
- Område for grunnvannsforsyning (120)
 - Frisikt (140)
 - Sikringszone - tunnel (190)
 - Ras- og skredfare (310)
 - Høyspeningsanlegg (inkl høyspentkabler) (370)
- §12-7 - Bestemmelseområder**
- Vilkår for bruk av arealer, bygninger og anlegg (2)
 - Midlertidig bygge- og anleggsområde
- Linjesymbol**
- RpFormålGrense
 - PblMidlByggAnleggGrense
 - RpBestemmelseGrense
 - Byggegrense (1211)
 - Bebyggelse som forutsettes fjernet (1215)
 - Frisiktlinje (1222)
 - Regulert støyskjerm (1227)
 - Regulert støtemur (1228)
 - Sikringsgjerde (1235)
 - Bru (1252)
 - Tunnel (1254)
 - RpGrense
 - RpSikringGrense
 - RpFareGrense
 - Måle og avstandslinje (1259)
- Punktsymboler**
- Tunnelåpning (1253)
 - Avkjørsel - både inn og utkjøring (1242)
- Annen informasjon**
- Senterlinje (illustrasjon E6)
 - Tunnel (illustrasjon E6)

Kartopplysninger

Kilde for basiskart: Nye Veier
 Dato for basiskart: 24.01.2020
 Koordinatsystem: EUREF89 NTM Sone 10
 Hoydegrunnlag: NN2000

Ekvidistanse 1 m
 Kartmålestokk: 1:1000 (A1)
 0 12,5 25,0 37,5 50m



Melhus kommune




Midtre kommune

Detaljregulering
E6 Presteteigen - Gyllan
 Med tilhørende reguleringsbestemmelser

Arealplan-ID:
2015007

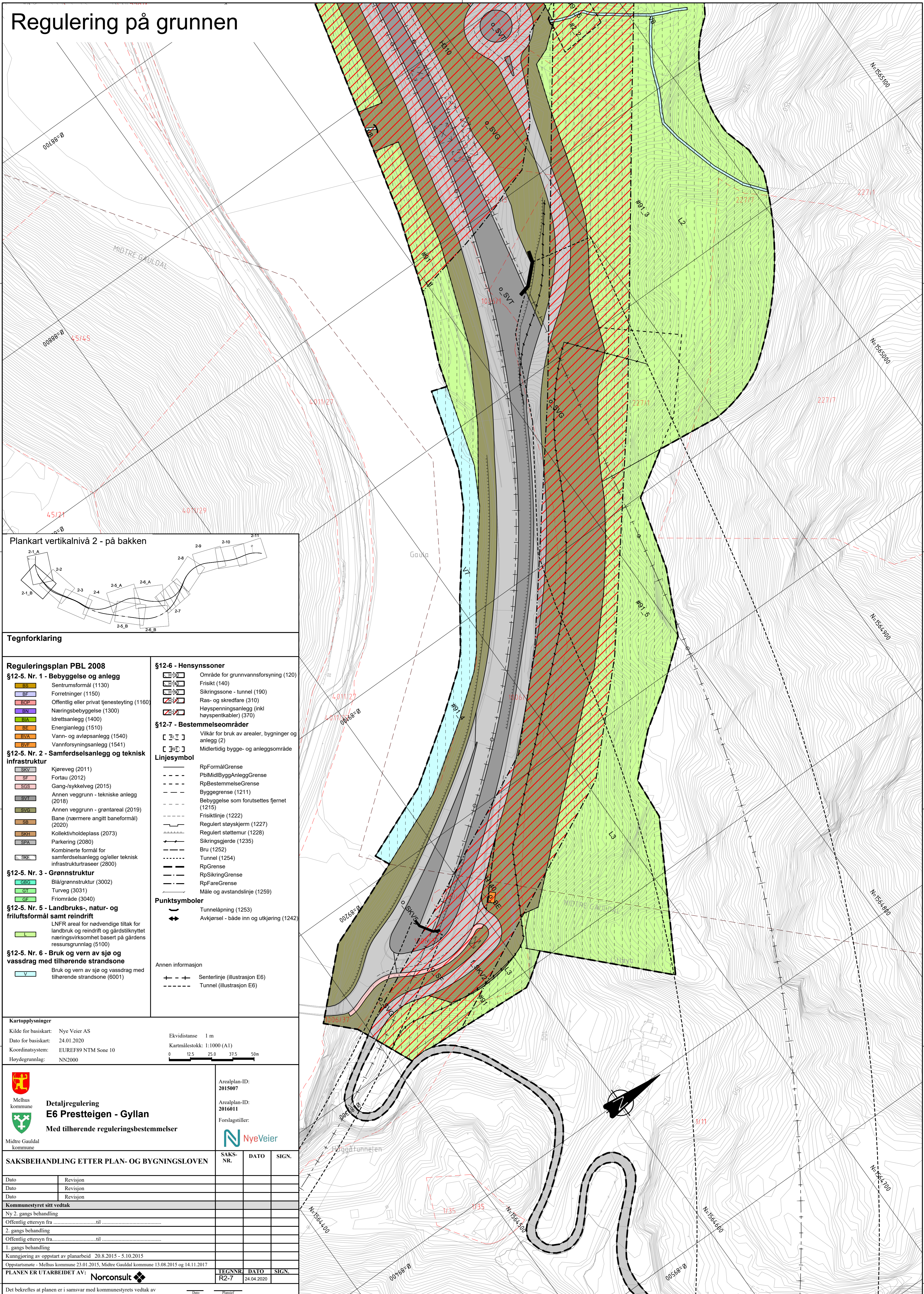
Arealplan-ID:
2016011

Forslagstiller:

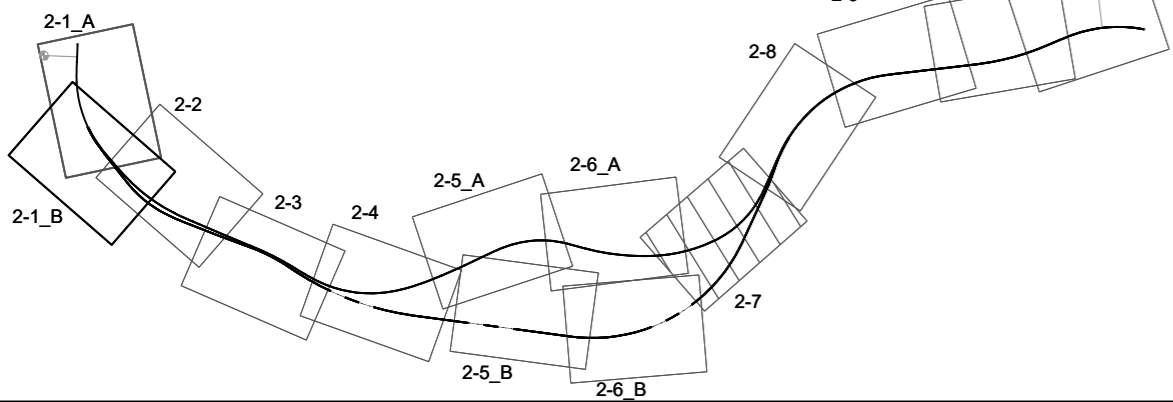

SAKSBEHANDLING ETTER PLAN- OG BYGNINGSLOVEN		
SAKS-NR.	DATO	SIGN.
Kommunestyret sitt vedtak		
Ny 2. gangs behandling		
Offentlig ettersyn fratil		
2. gangs behandling		
Offentlig ettersyn fratil		
1. gangs behandling		
Kunngjøring av oppstart av planarbeid 20.8.2015 - 5.10.2015		
Oppstartsmøte - Melhus kommune 23.01.2015, Midtre Gauldal kommune 13.08.2015 og 14.11.2017		
PLANEN ER UTARBEIDET AV: 		
TEGN NR.	DATO	SIGN.
R2-6 B	24.04.2020	

Det bekreftees at planen er i samsvar med kommunestyrets vedtak av

Regulering på grunnen



Plankart vertikalnivå 2 - på bakken



Tegnforklaring

Reguleringsplan PBL 2008

§12-5. Nr. 1 - Bebyggelse og anlegg

- Sentrumsformål (1130)
- Forretninger (1150)
- Offentlig eller privat tjenesteyting (1160)
- Næringsbebyggelse (1300)
- Idrettsanlegg (1400)
- Energianlegg (1510)
- Vann- og avløpsanlegg (1540)
- Vannforsyningsanlegg (1541)

§12-5. Nr. 2 - Samferdselsanlegg og teknisk infrastruktur

- Kjøreveg (2011)
- Fortau (2012)
- Gang-/sykkelveg (2015)
- Annen veggrunn - tekniske anlegg (2018)
- Annen veggrunn - grøntareal (2019)
- Bane (nærmere angitt baneformål) (2020)
- Kollektivholdeplass (2073)
- Parkering (2080)
- Kombinerte formål for samferdselsanlegg og/eller teknisk infrastrukturtraseer (2800)

§12-5. Nr. 3 - Grønnstruktur

- Blå/grønnstruktur (3002)
- Turveg (3031)
- Friområde (3040)

§12-5. Nr. 5 - Landbruks-, natur- og friluftsmål samt reindrift

- LNFR areal for nødvendige tiltak for landbruk og reindrift og gårdstilknyttet næringsvirksomhet basert på gårdens ressursgrunnlag (5100)

§12-5. Nr. 6 - Bruk og vern av sjø og vassdrag med tilhørende strandsone

- Bruk og vern av sjø og vassdrag med tilhørende strandsone (6001)

§12-6 - Hensynssoner

- Område for grunnvannsforsyning (120)
- Frisikt (140)
- Sikringssoner - tunnel (190)
- Ras- og skredfare (310)
- Høyspenningsanlegg (inkl høyspentkabler) (370)

§12-7 - Bestemmelseområder

- Villkår for bruk av arealer, bygninger og anlegg (2)
- Midlertidig bygge- og anleggsområde

Linjesymbol

- RpFormålGrense
- RpMidlByggAnleggGrense
- RpBestemmelseGrense
- Byggegrense (1211)
- Bebyggelse som forutsettes fjernet (1215)
- Frisiktlinje (1222)
- Regulert sløyskjerm (1227)
- Regulert støttemur (1228)
- Sikringsgjerd (1235)
- Bru (1252)
- Tunnel (1254)
- RpGrense
- RpSikringGrense
- RpFareGrense
- Måle og avstandslinje (1259)

Punktsymboler

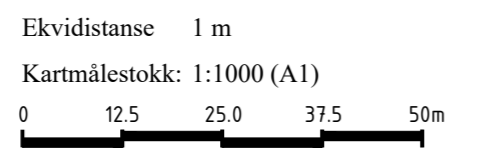
- Tunnelåpning (1253)
- Avkjørsel - både inn og utkjøring (1242)

Annen informasjon

- Senterlinje (illustrasjon E6)
- Tunnel (illustrasjon E6)

Kartopplysninger

Kilde for basiskart: Nye Veier AS
 Dato for basiskart: 24.01.2020
 Koordinatsystem: EUREF89 NTM Sone 10
 Høydegrunnlag: NN2000



Melhus kommune
Detaljregulering
E6 Prestesteigen - Gyllan
 Med tilhørende reguleringsbestemmelser

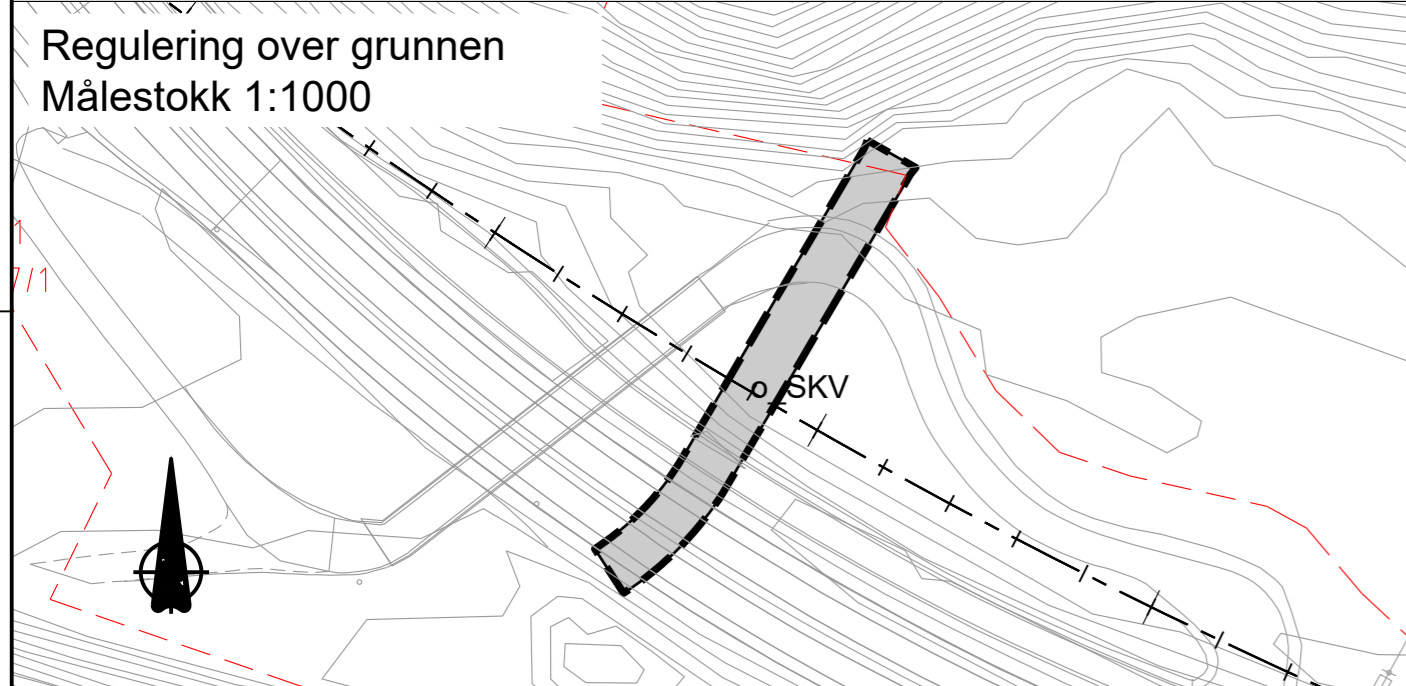
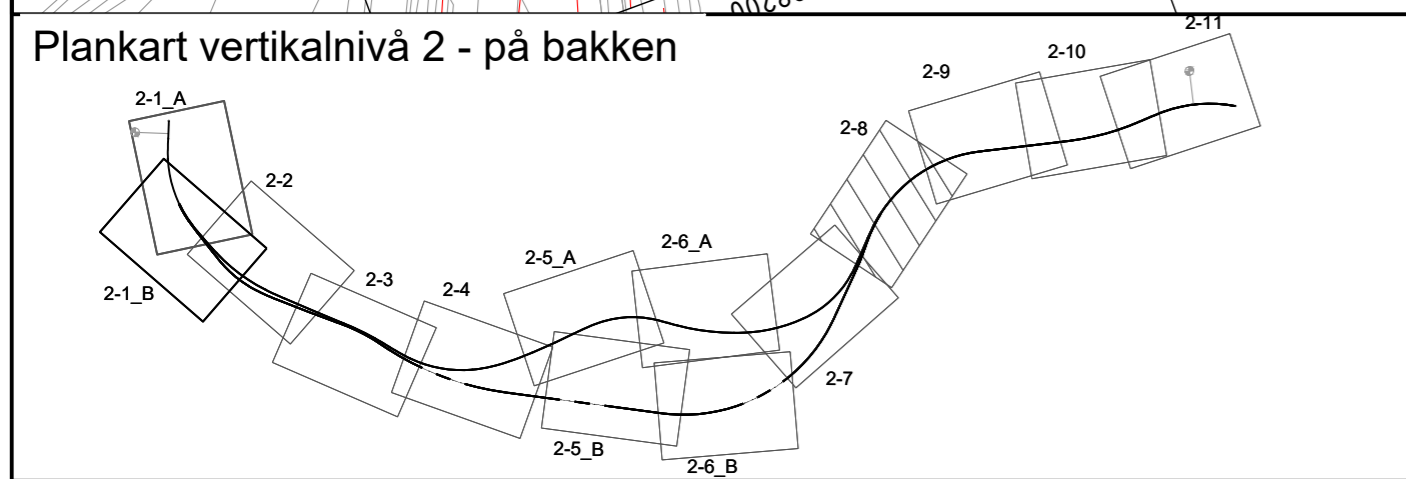
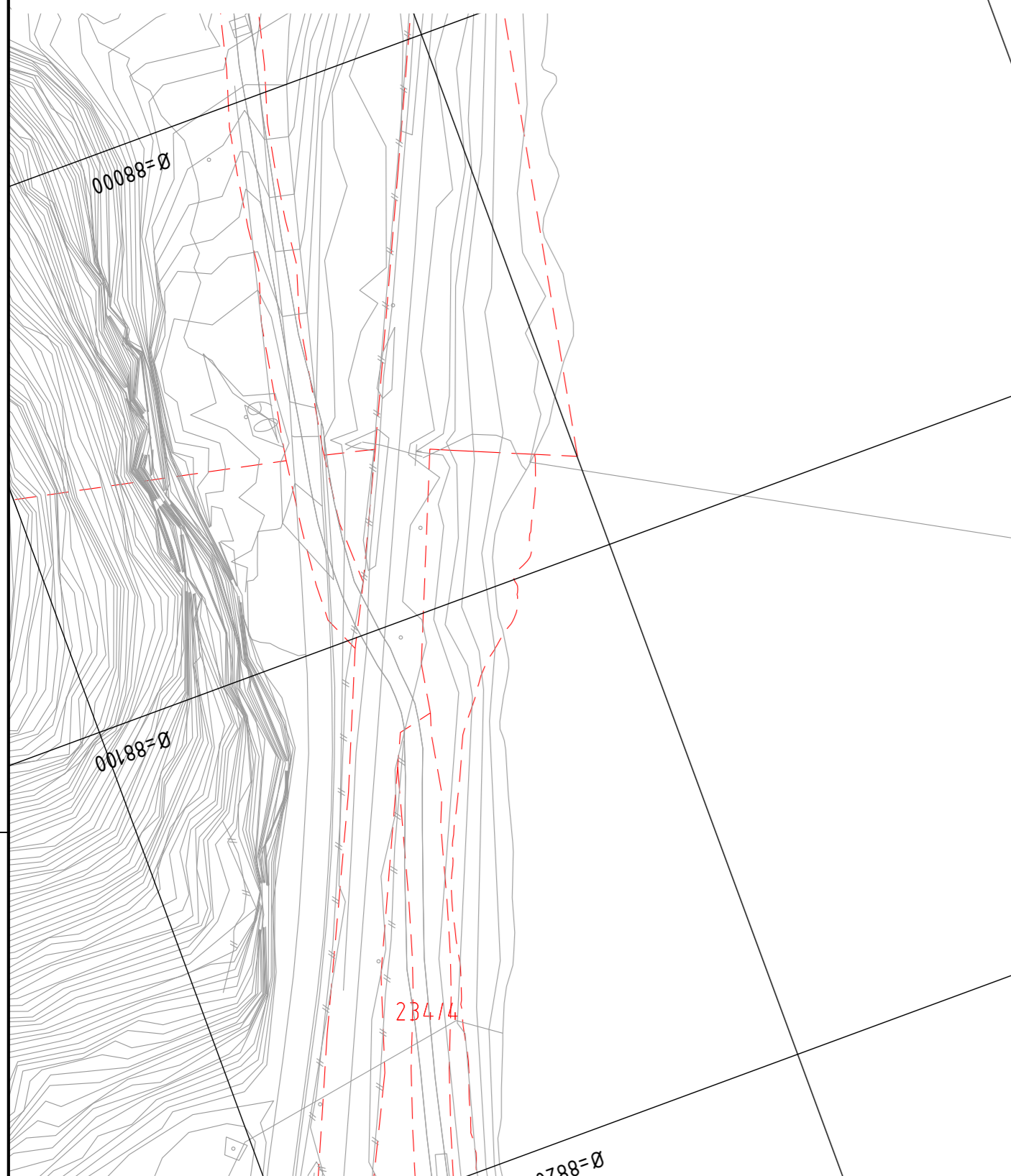
Midtre Gauldal kommune

Arealplan-ID: 2015007
 Arealplan-ID: 2016011
 Forslagstiller: NyeVeier

SAKSBEHANDLING ETTER PLAN- OG BYGNINGSLOVEN		
SAKS-NR.	DATO	SIGN.
Dato	Revisjon	
Dato	Revisjon	
Dato	Revisjon	
Kommunestyret sitt vedtak		
Ny 2. gangs behandling		
Offentlig ettersyn fratil		
2. gangs behandling		
Offentlig ettersyn fratil		
1. gangs behandling		
Kunngjøring av oppstart av planarbeid 20.8.2015 - 5.10.2015		
Oppstartsmøte - Melhus kommune 23.01.2015, Midtre Gauldal kommune 13.08.2015 og 14.11.2017		
PLANEN ER UTARBEIDET AV: Norconsult		
TEGNNR.	DATO	SIGN.
R2-7	24.04.2020	

Det bekreftees at planen er i samsvar med kommunestyrets vedtak av

Regulering på grunnen



Tegnforklaring

- Reguleringsplan PBL 2008**
- §12-5. Nr. 1 - Bebyggelse og anlegg**
- Sentrumsformål (1130)
 - Forretninger (1150)
 - Offentlig eller privat tjenesteyting (1160)
 - Næringsbebyggelse (1300)
 - Idrettsanlegg (1400)
 - Energianlegg (1510)
 - Vann- og avløpsanlegg (1540)
 - Vannforsyningsanlegg (1541)
- §12-5. Nr. 2 - Samferdselsanlegg og teknisk infrastruktur**
- Kjøreveg (2011)
 - Fortau (2012)
 - Gang-/sykkelveg (2015)
 - Annen veggrunn - tekniske anlegg (2018)
 - Annen veggrunn - grøntareal (2019)
 - Bane (nærmere angitt baneformål) (2020)
 - Kollektivholdeplass (2073)
 - Parkering (2080)
 - Kombinerte formål for samferdselsanlegg og/eller teknisk infrastrukturtraseer (2800)
- §12-5. Nr. 3 - Grønnstruktur**
- Blå/grønnstruktur (3002)
 - Turveg (3031)
 - Friområde (3040)
- §12-5. Nr. 5 - Landbruks-, natur- og friluftsmål samt reindrift**
- LNFR areal for nødvendige tiltak for landbruk og reindrift og gårdstilknyttet næringsvirksomhet basert på gårdens ressursgrunnlag (5100)
- §12-5. Nr. 6 - Bruk og vern av sjø og vassdrag med tilhørende strandsone**
- Bruk og vern av sjø og vassdrag med tilhørende strandsone (6001)

- §12-6 - Hensynssoner**
- Område for grunnvannsforsyning (120)
 - Frisikt (140)
 - Sikringsone - tunnel (190)
 - Ras- og skredfare (310)
 - Høyspenningsanlegg (inkl høyspentkabler) (370)
- §12-7 - Bestemmelseområder**
- Vilkår for bruk av arealer, bygninger og anlegg (2)
 - Midlertidig bygge- og anleggsområde
- Linjesymbol**
- RpFormålGrense
 - PblMidlByggAnleggGrense
 - RpBestemmelseGrense
 - Byggegrense (1211)
 - Bebyggelse som forutsettes fjernet (1215)
 - Frisiktlinje (1222)
 - Regulert støyskjerm (1227)
 - Regulert støttemur (1228)
 - Sikringsgjerde (1235)
 - Bru (1252)
 - Tunnel (1254)
 - RpGrense
 - RpSikringGrense
 - RpFareGrense
 - Måle og avstandslinje (1259)
- Punktsymboler**
- Tunnelåpning (1253)
 - Avkjørsel - både inn og utkjøring (1242)
- Annen informasjon**
- Senterlinje (illustrasjon E6)
 - Tunnel (illustrasjon E6)

Kartopplysninger

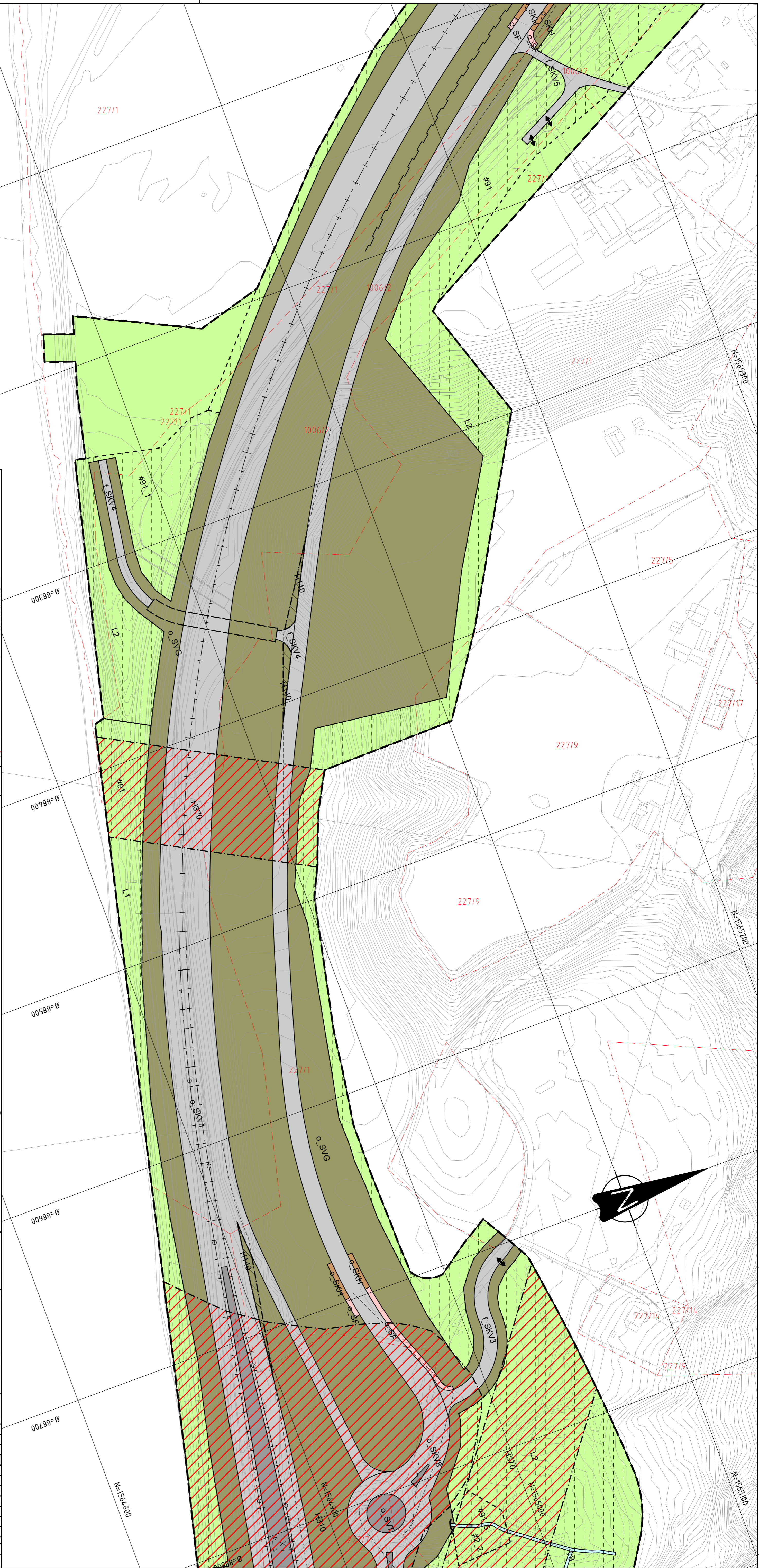
Kilde for basiskart: Nye Veier AS
 Dato for basiskart: 24.01.2020
 Koordinatsystem: EUREF89 NTM Sone 10
 Høydegrunnlag: NN2000

Ekvidistanse 1 m
 Kartmålestokk: 1:1000 (A1)
 0 12,5 25,0 37,5 50m

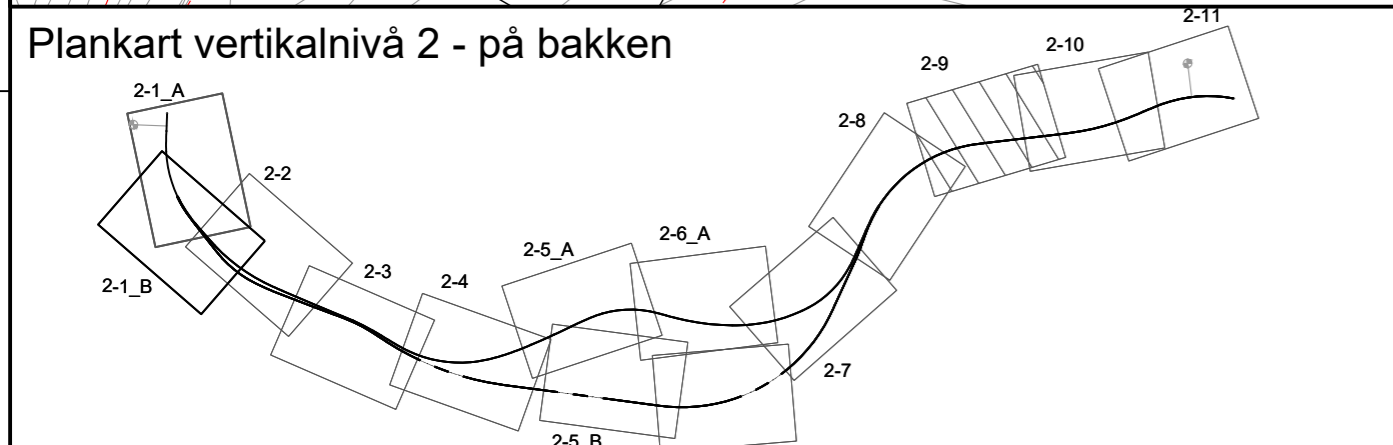
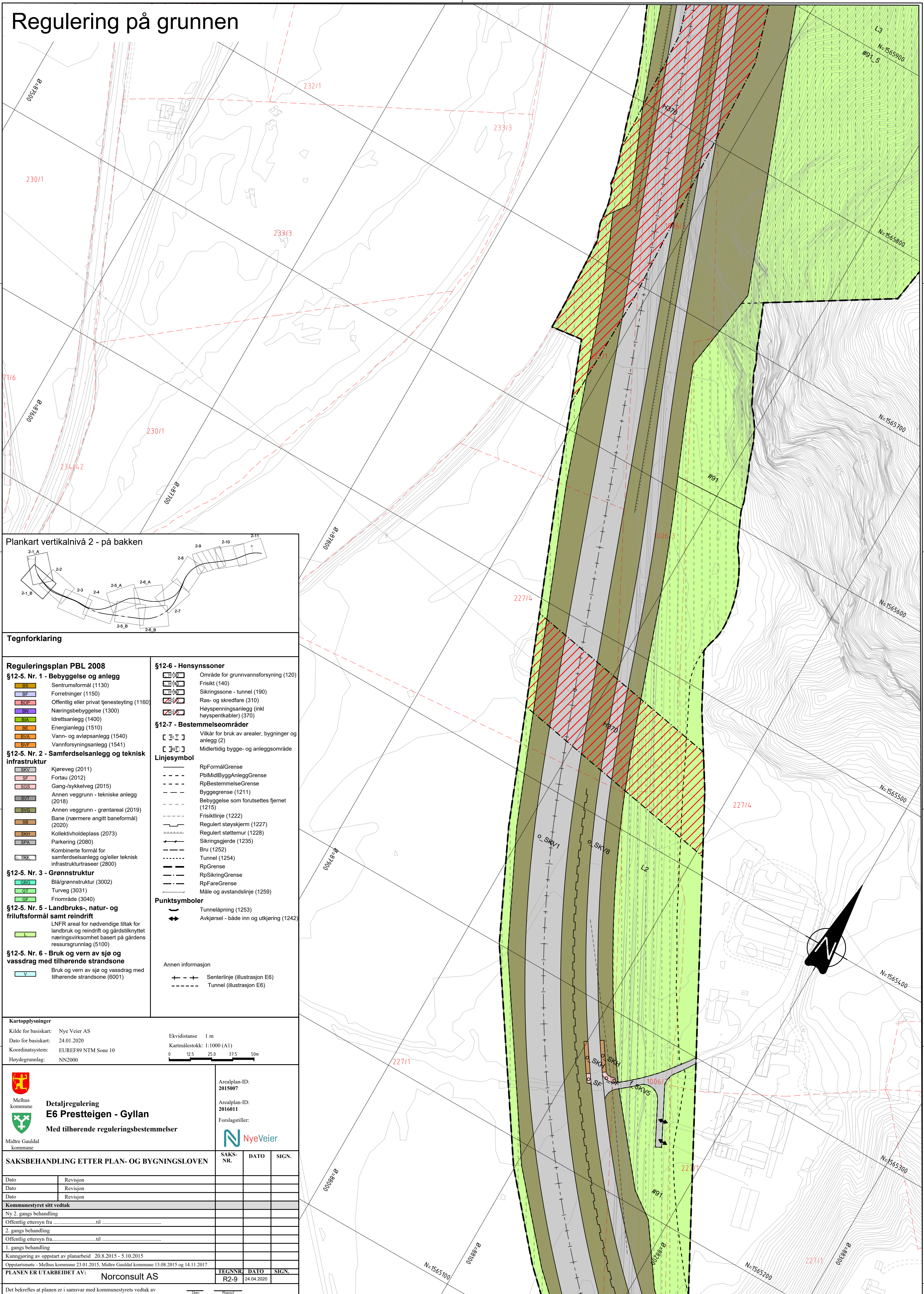
Detaljregulering E6 Preststeigen - Gyllan
 Med tilhørende reguleringsbestemmelser

Arealplan-ID: 2015007
 Arealplan-ID: 2016011
 Forslagstiller:

SAKSBEHANDLING ETTER PLAN- OG BYGNINGSLOVEN		SAKS-NR.	DATO	SIGN.
Dato	Revisjon			
Dato	Revisjon			
Dato	Revisjon			
Kommunestyret sitt vedtak				
Ny 2. gangs behandling				
Offentlig ettersyn fratil				
2. gangs behandling				
Offentlig ettersyn fratil				
1. gangs behandling				
Kunngjøring av oppstart av planarbeid 20.8.2015 - 5.10.2015				
Oppstartsmøte - Melhus kommune 23.01.2015, Midtre Gauldal kommune 13.08.2015 og 14.11.2017				
PLANEN ER UTARBEIDET AV:				
		TEGNNR.	DATO	SIGN.
		R2-8	24.04.2020	



Regulering på grunnen



Tegnforklaring

- Reguleringsplan PBL 2008**
- §12-5. Nr. 1 - Bebyggelse og anlegg**
- BS Sentrumsformål (1130)
 - BF Forretninger (1150)
 - BOP Offentlig eller privat tjenesteyting (1160)
 - BN Næringsbebyggelse (1300)
 - BIA Idrettsanlegg (1400)
 - BE Energianlegg (1510)
 - BVA Vann- og avløpsanlegg (1540)
 - BVF Vannforsyningsanlegg (1541)
- §12-5. Nr. 2 - Samferdselsanlegg og teknisk infrastruktur**
- SKV Kjøreveg (2011)
 - SF Fortau (2012)
 - SGS Gang-/sykkelveg (2015)
 - SVI Annen veggrunn - tekniske anlegg (2018)
 - SYG Annen veggrunn - grøntareal (2019)
 - SB Bane (nærmere angitt baneformål) (2020)
 - SKH Kollektivholdeplass (2073)
 - SPA Parkering (2080)
 - SKF Kombinerte formål for samferdselsanlegg og/eller teknisk infrastrukturtraseer (2800)
- §12-5. Nr. 3 - Grønnstruktur**
- GBG Blå/grønnstruktur (3002)
 - GT Turveg (3031)
 - GF Friområde (3040)
- §12-5. Nr. 5 - Landbruks-, natur- og friluftformål samt reindrift**
- L LNFR areal for nødvendige tiltak for landbruk og reindrift og gårdstilknyttet næringsvirksomhet basert på gårdens ressursgrunnlag (5100)
- §12-5. Nr. 6 - Bruk og vern av sjø og vassdrag med tilhørende strandsone**
- V Bruk og vern av sjø og vassdrag med tilhørende strandsone (6001)

- §12-6 - Hensynssoner**
- 100 Område for grunnvannsforsyning (120)
 - 140 Frisikt (140)
 - 190 Sikringszone - tunnel (190)
 - 310 Ras- og skredfare (310)
 - 370 Høyspenningsanlegg (inkl høyspentkabler) (370)
- §12-7 - Bestemmelseområder**
- Vilkår for bruk av arealer, bygninger og anlegg (2)
 - Midlertidig bygge- og anleggsområde
- Linjesymbol**
- RpFormålGrense
 - PblMidlByggAnleggGrense
 - RpBestemmelseGrense
 - Byggegrense (1211)
 - Bebyggelse som forutsettes fjernet (1215)
 - Frisiktilinje (1222)
 - Regulert støyskjerm (1227)
 - Regulert støttemur (1228)
 - Sikringsgjerd (1235)
 - Bru (1252)
 - Tunnel (1254)
 - RpGrense
 - RpSikringGrense
 - RpFareGrense
 - Måle og avstandslinje (1259)
- Punktsymboler**
- Tunnelåpning (1253)
 - Avkjørsel - både inn og utkjøring (1242)
- Annen informasjon**
- Senterlinje (illustrasjon E6)
 - Tunnel (illustrasjon E6)

Kartopplysninger

Kilde for basiskart: Nye Veier AS
 Dato for basiskart: 24.01.2020
 Koordinatssystem: EUREF89 NTM Sone 10
 Høydegrunnlag: NN2000

Ekvidistanse 1 m
 Kartmålestokk: 1:1000 (A1)
 0 12,5 25,0 37,5 50m

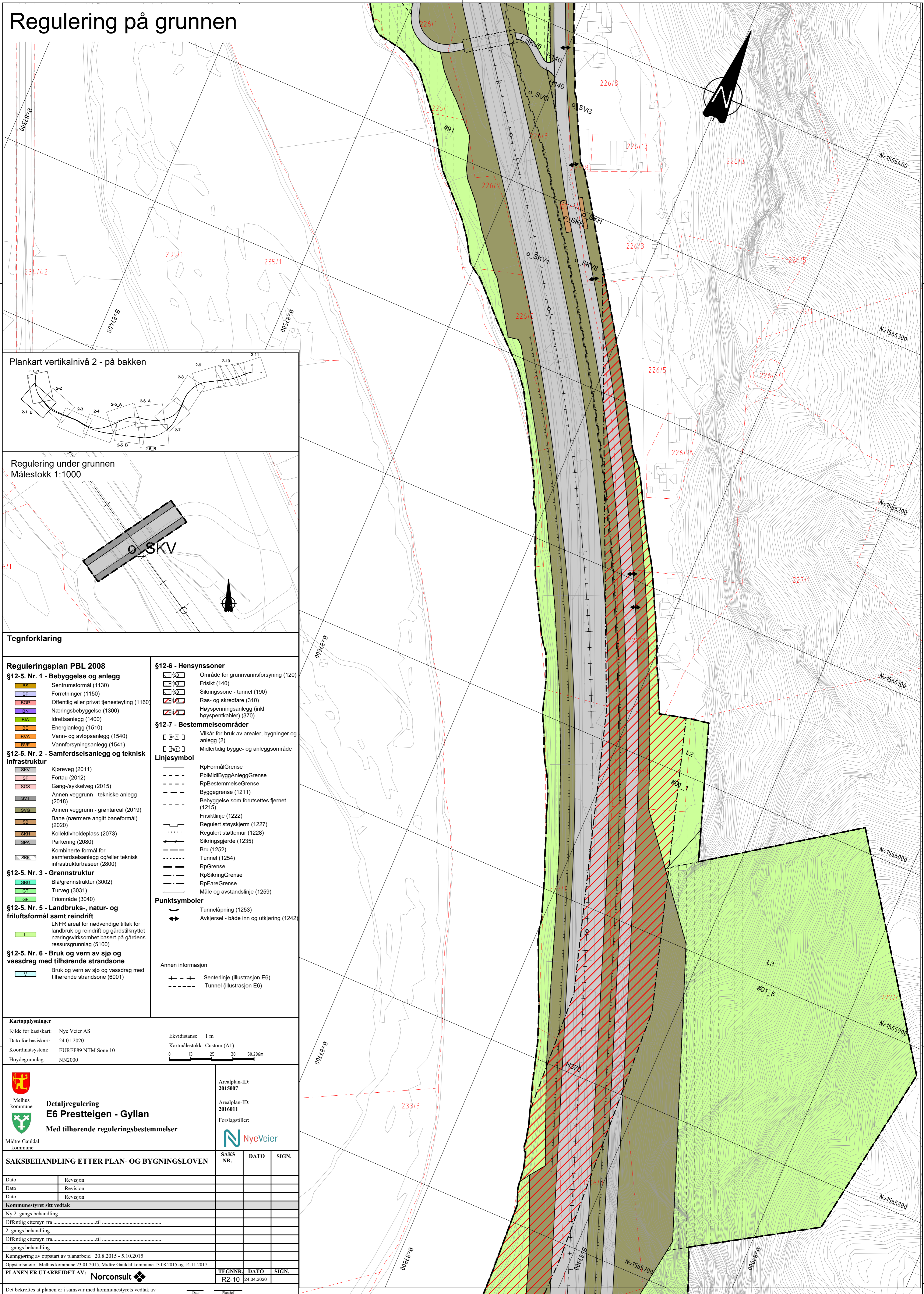
Melhus kommune
Detaljregulering E6 Prestteigen - Gyllan
 Med tilhørende reguleringsbestemmelser

Arealplan-ID: 2015007
 Arealplan-ID: 2016011
 Forlagstillter: NyeVeier

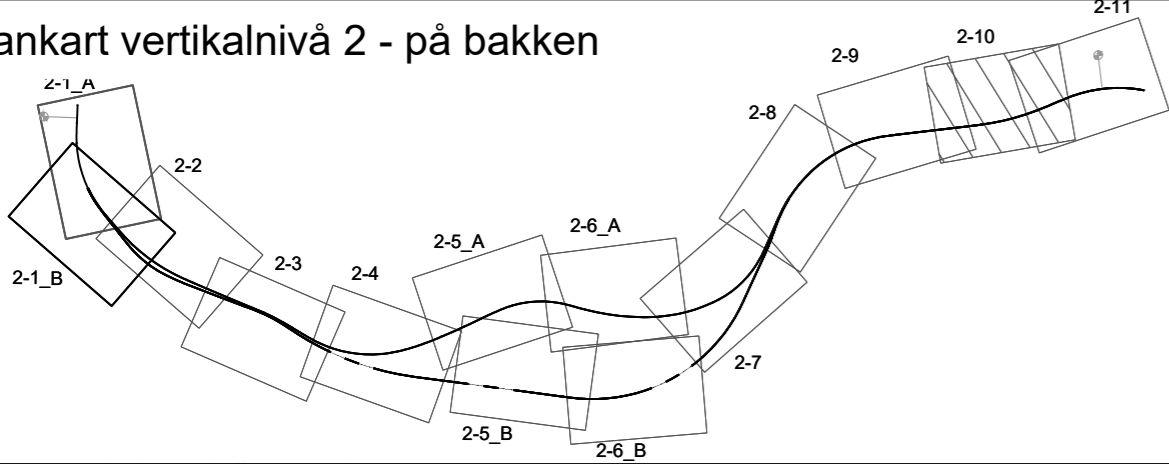
SAKSBEHANDLING ETTER PLAN- OG BYGNINGSLOVEN		
SAKS-NR.	DATO	SIGN.
Dato	Revisjon	
Dato	Revisjon	
Dato	Revisjon	
Kommunestyret sitt vedtak		
Ny 2. gangs behandling		
Offentlig ettersyn fratil		
2. gangs behandling		
Offentlig ettersyn fratil		
1. gangs behandling		
Kunngjøring av oppstart av planarbeid 20.8.2015 - 5.10.2015		
Oppstartsmøte - Melhus kommune 23.01.2015, Midtre Gauldal kommune 13.08.2015 og 14.11.2017		
PLANEN ER UTARBEIDET AV: Norconsult AS		
TEGNNR.	DATO	SIGN.
R2-9	24.04.2020	

Det bekreftees at planen er i samsvar med kommunestyrets vedtak av

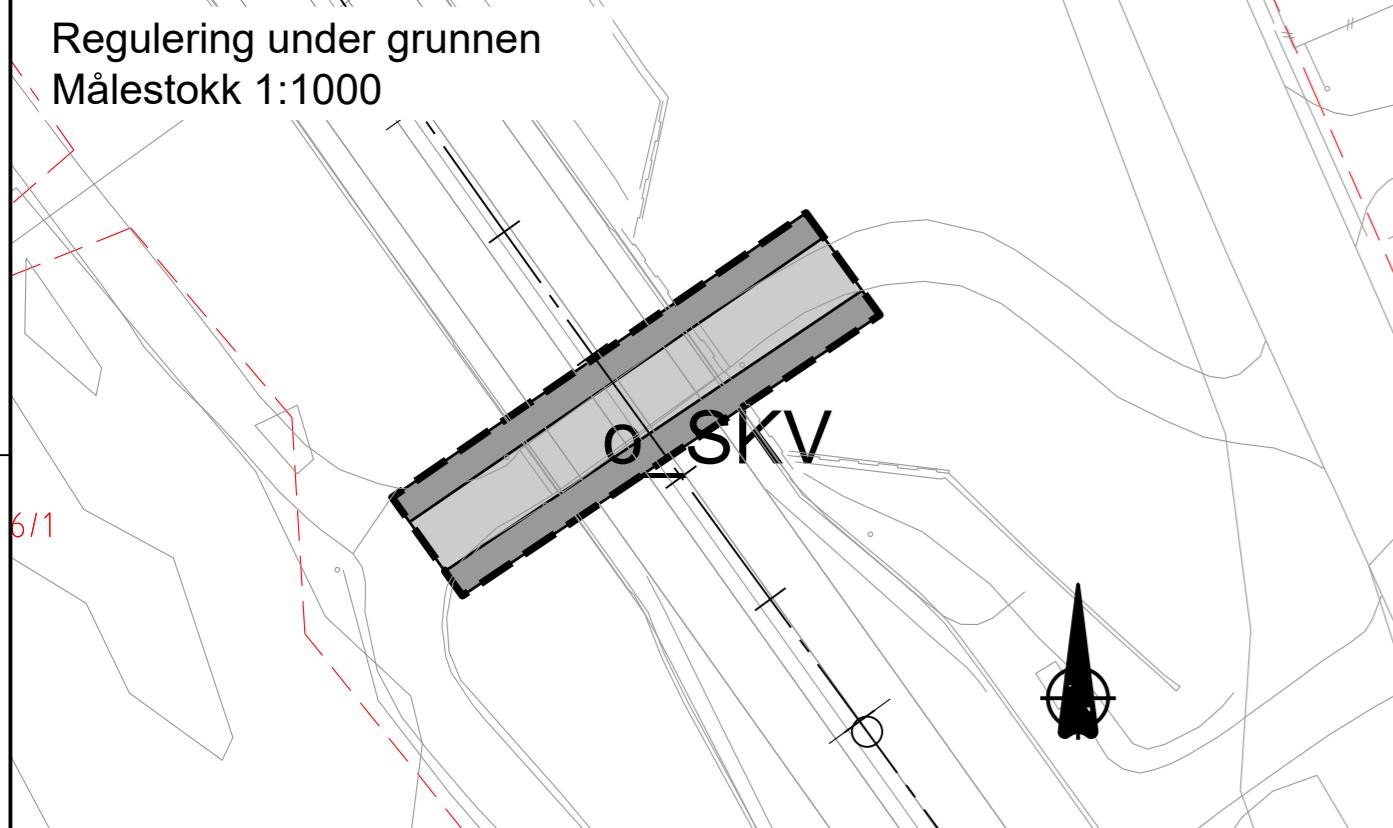
Regulering på grunnen



Plankart vertikalnivå 2 - på bakken



Regulering under grunnen
Målestokk 1:1000



Tegnforklaring

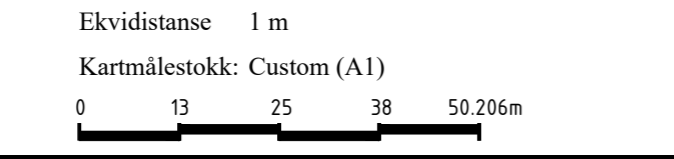
Reguleringsplan PBL 2008

- §12-5. Nr. 1 - Bebyggelse og anlegg**
- Sentrumsformål (1130)
 - Forretninger (1150)
 - Offentlig eller privat tjenestetøy (1160)
 - Næringsbebyggelse (1300)
 - Idrettsanlegg (1400)
 - Energianlegg (1510)
 - Vann- og avløpsanlegg (1540)
 - Vannforsyningsanlegg (1541)
- §12-5. Nr. 2 - Samferdselsanlegg og teknisk infrastruktur**
- Kjøreveg (2011)
 - Fortau (2012)
 - Gang-/sykkelveg (2015)
 - SVI (2018)
 - SVG (2019)
 - SB (2020)
 - SKH (2073)
 - SPA (2080)
 - SKF (2800)
- §12-5. Nr. 3 - Grønnstruktur**
- GBG (3002)
 - GT (3031)
 - GF (3040)
- §12-5. Nr. 5 - Landbruks-, natur- og friluftformål samt reindrift**
- LNFR areal for nødvendige tiltak for landbruk og reindrift og gårdstilknyttet næringsvirksomhet basert på gårdens ressursgrunnlag (5100)
- §12-5. Nr. 6 - Bruk og vern av sjø og vassdrag med tilhørende strandsone**
- Bruk og vern av sjø og vassdrag med tilhørende strandsone (6001)

- §12-6 - Hensynssoner**
- Område for grunnvannsforsyning (120)
 - Frisikt (140)
 - Sikringsone - tunnel (190)
 - Ras- og skredfare (310)
 - Høyspenningsanlegg (inkl høyspentkabler) (370)
- §12-7 - Bestemmelseområder**
- Villkår for bruk av arealer, bygninger og anlegg (2)
 - Midlertidig bygge- og anleggsområde
- Linjesymbol**
- RpFormålGrense
 - PblMidlByggAnleggGrense
 - RpBestemmelseGrense
 - Byggegrense (1211)
 - Bebyggelse som forutsettes fjernet (1215)
 - Frisiktlinje (1222)
 - Regulert sløyskjerm (1227)
 - Regulert støttemur (1228)
 - Sikringsgjerde (1235)
 - Bru (1252)
 - Tunnel (1254)
 - RpGrense
 - RpSikringGrense
 - RpFareGrense
 - Måle og avstandslinje (1259)
- Punktsymboler**
- Tunnelåpning (1253)
 - Avkjørsel - både inn og utkjøring (1242)
- Annen informasjon**
- Senterlinje (illustrasjon E6)
 - Tunnel (illustrasjon E6)

Kartopplysninger

Kilde for basiskart: Nye Veier AS
 Dato for basiskart: 24.01.2020
 Koordinatsystem: EUREF89 NTM Sone 10
 Hoydegrunnlag: NN2000



Melhus kommune
Detaljregulering E6 Presteteigen - Gyllan
 Med tilhørende reguleringsbestemmelser

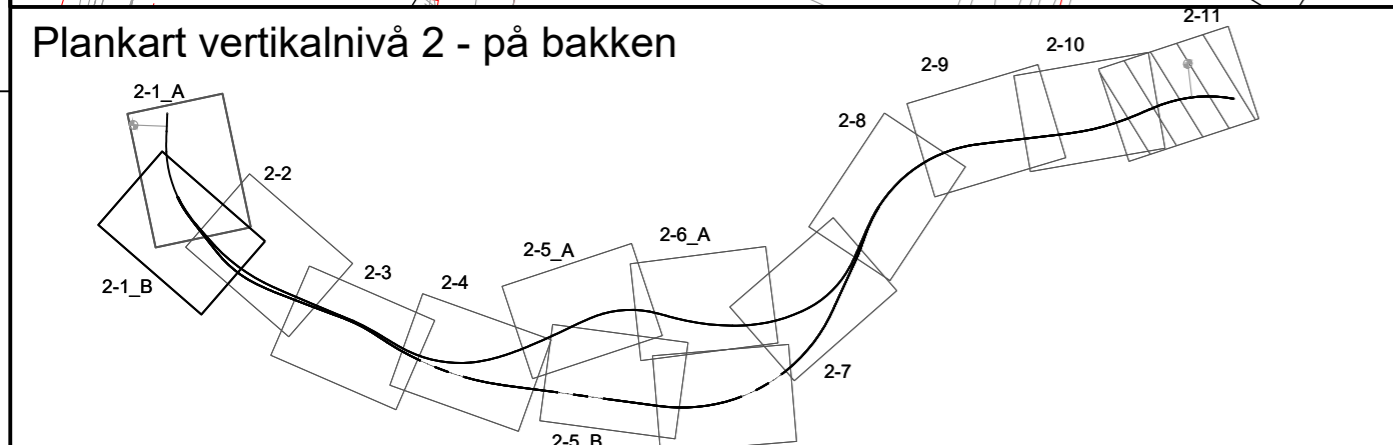
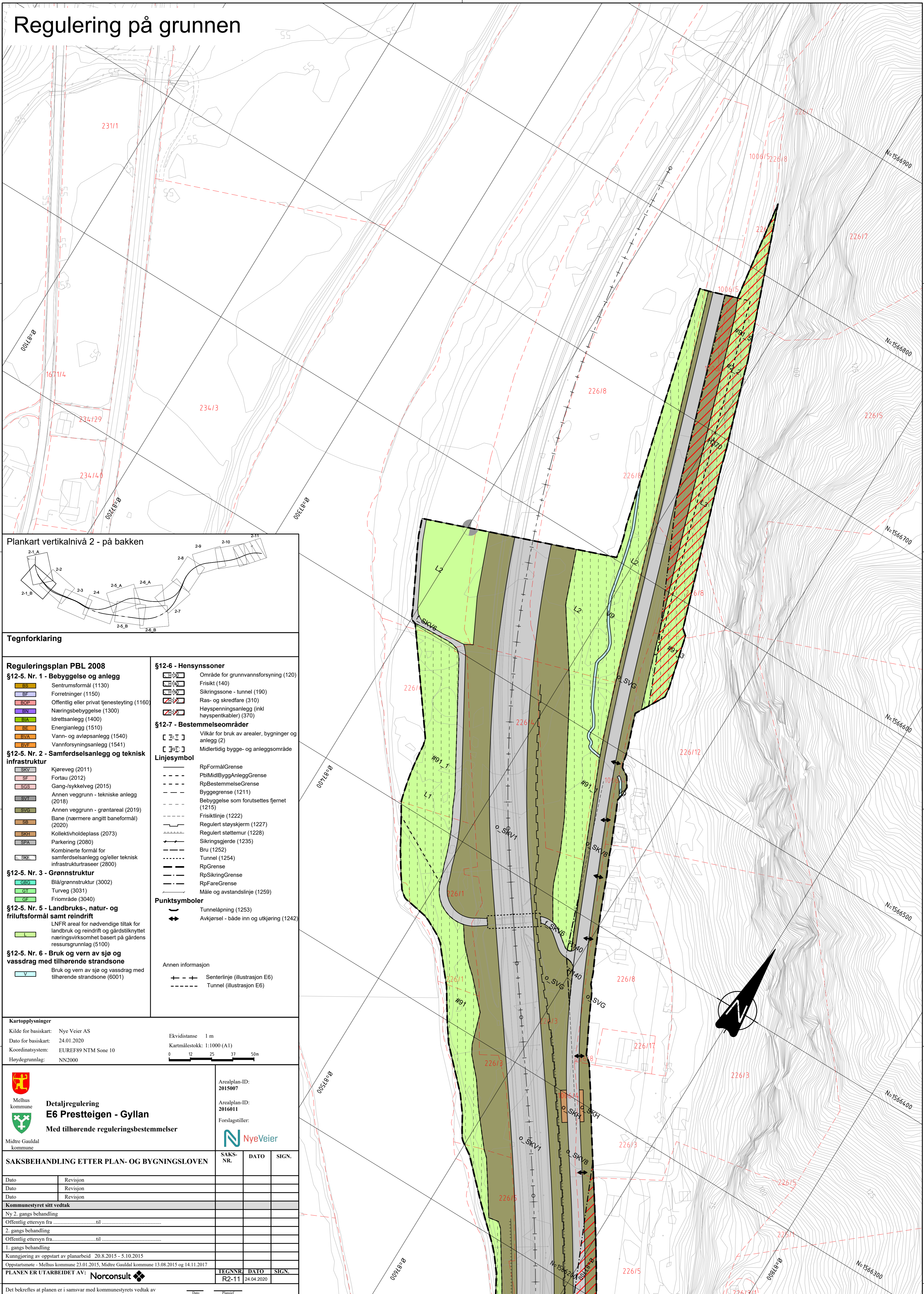
Midtre Gauldal kommune

Arealplan-ID: 2015007
 Arealplan-ID: 2016011
 Forlagstiller: NyeVeier

SAKSBEHANDLING ETTER PLAN- OG BYGNINGSLOVEN		
SAKS-NR.	DATO	SIGN.
Dato	Revisjon	
Dato	Revisjon	
Dato	Revisjon	
Kommunestyret sitt vedtak		
Ny 2. gangs behandling		
Offentlig ettersyn fratil		
2. gangs behandling		
Offentlig ettersyn fratil		
1. gangs behandling		
Kunngjøring av oppstart av planarbeid 20.8.2015 - 5.10.2015		
Oppstartsmøte - Melhus kommune 23.01.2015, Midtre Gauldal kommune 13.08.2015 og 14.11.2017		
PLANEN ER UTARBEIDET AV: Norconsult		
TEGNNR.	DATO	SIGN.
R2-10	24.04.2020	

Det bekreftees at planen er i samsvar med kommunestyrets vedtak av

Regulering på grunnen



Tegnforklaring

- Reguleringsplan PBL 2008**
- §12-5. Nr. 1 - Byggelse og anlegg**
- Sentrumsformål (1130)
 - Forretninger (1150)
 - Offentlig eller privat tjenesteyting (1160)
 - Næringsbebyggelse (1300)
 - Idrettsanlegg (1400)
 - Energianlegg (1510)
 - Vann- og avløpsanlegg (1540)
 - Vannforsyningsanlegg (1541)
- §12-5. Nr. 2 - Samferdselsanlegg og teknisk infrastruktur**
- Kjøreveg (2011)
 - Fortau (2012)
 - Gang-/sykkelveg (2015)
 - Annen veggrunn - tekniske anlegg (2018)
 - Annen veggrunn - grøntareal (2019)
 - Bane (nærmere angitt baneformål) (2020)
 - Kollektivholdeplass (2073)
 - Parkering (2080)
 - Kombinerte formål for samferdselsanlegg og/eller teknisk infrastrukturtraseer (2800)
- §12-5. Nr. 3 - Grønnstruktur**
- Blå/grønnstruktur (3002)
 - Turveg (3031)
 - Friområde (3040)
- §12-5. Nr. 5 - Landbruks-, natur- og friluftformål samt reindrift**
- LNFR areal for nødvendige tiltak for landbruk og reindrift og gårdstilknyttet næringsvirksomhet basert på gårdens ressursgrunnlag (5100)
- §12-5. Nr. 6 - Bruk og vern av sjø og vassdrag med tilhørende strandsone**
- Bruk og vern av sjø og vassdrag med tilhørende strandsone (6001)

- §12-6 - Hensynssoner**
- Område for grunnvannsforsyning (120)
 - Frisikt (140)
 - Sikringsone - tunnel (190)
 - Ras- og skredfare (310)
 - Høyspenningsanlegg (inkl høyspentkabler) (370)
- §12-7 - Bestemmelseområder**
- Vilkår for bruk av arealer, bygninger og anlegg (2)
 - Midlertidig bygge- og anleggsområde
- Linjesymbol**
- RpFormålGrense
 - PblMidlByggAnleggGrense
 - RpBestemmelseGrense
 - Byggegrense (1211)
 - Bebyggelse som forutsettes fjernet (1215)
 - Frisiktlinje (1222)
 - Regulert støyskjerm (1227)
 - Regulert støtemur (1228)
 - Sikringsgjerd (1235)
 - Bru (1252)
 - Tunnel (1254)
 - RpGrense
 - RpSikringGrense
 - RpFareGrense
 - Måle og avstandslinje (1259)
- Punktsymboler**
- Tunnelåpning (1253)
 - Avkjørsel - både inn og utkjørsel (1242)
- Annen informasjon**
- Senterlinje (illustrasjon E6)
 - Tunnel (illustrasjon E6)

Kartopplysninger

Kilde for basiskart: Nye Veier AS
 Dato for basiskart: 24.01.2020
 Koordinatsystem: EUREF89 NTM Sone 10
 Høydegrunnlag: NN2000

Ekvidistanse 1 m
 Kartmålestokk: 1:1000 (A1)

Melhus kommune

Detaljregulering E6 Presteteigen - Gyllan

Med tilhørende reguleringsbestemmelser

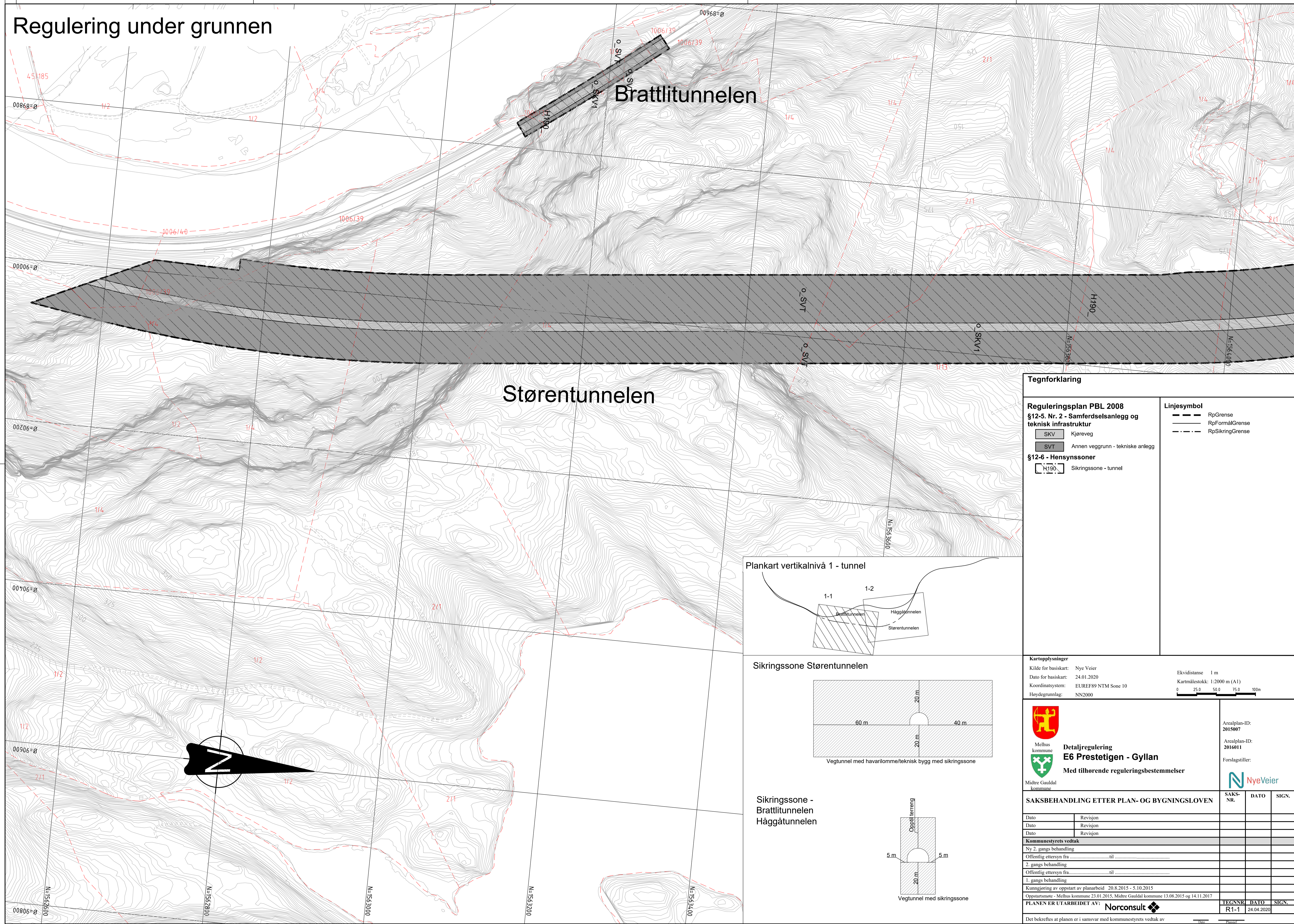
Midtre Gauldal kommune

Arealplan-ID: 2015007
 Arealplan-ID: 2016011
 Forslagstiller: NyeVeier

SAKSBEHANDLING ETTER PLAN- OG BYGNINGSLOVEN		
SAKS-NR.	DATO	SIGN.
Dato	Revisjon	
Dato	Revisjon	
Dato	Revisjon	
Kommunestyret sitt vedtak		
Ny 2. gangs behandling		
Offentlig ettersyn fratil		
2. gangs behandling		
Offentlig ettersyn fratil		
1. gangs behandling		
Kunngjøring av oppstart av planarbeid 20.8.2015 - 5.10.2015		
Oppstartsmøte - Melhus kommune 23.01.2015, Midtre Gauldal kommune 13.08.2015 og 14.11.2017		
PLANEN ER UTARBEIDET AV: Norconsult		
TEGNNR.	DATO	SIGN.
R2-11	24.04.2020	

Det bekreftees at planen er i samsvar med kommunestyrets vedtak av

Regulering under grunnen



Brattlitunnelen

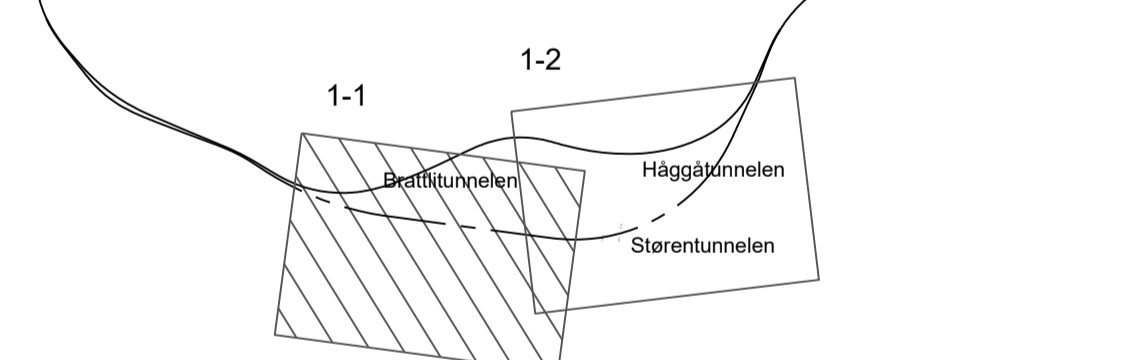
Størentunnelen

Tegnforklaring

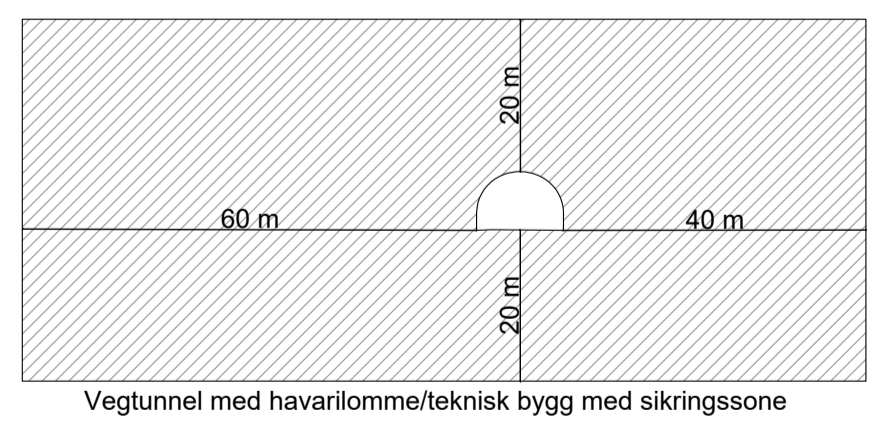
- Reguleringsplan PBL 2008**
§12-5. Nr. 2 - Samferdselsanlegg og teknisk infrastruktur
- SKV Kjøreveg
 - SVT Annen veggrunn - tekniske anlegg
- §12-6 - Hensynssoner**
- H190 Sikringszone - tunnel

- Linjesymbol**
- RpGrense
 - RpFormålGrense
 - RpSikringGrense

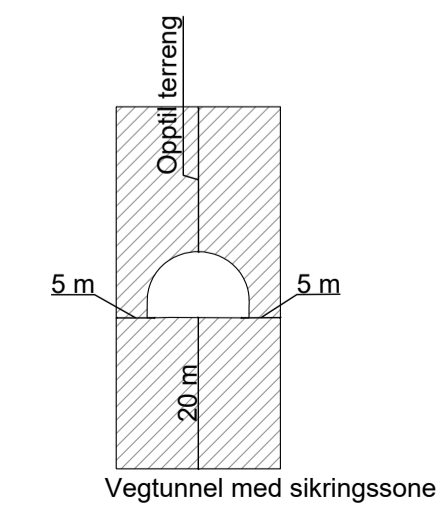
Plankart vertikalnivå 1 - tunnel



Sikringszone Størentunnelen



Sikringszone - Brattlitunnelen Håggåttunnelen



Kartopplysninger
 Kilde for basiskart: Nye Veier
 Dato for basiskart: 24.01.2020
 Koordinatsystem: EUREF89 NTM Sone 10
 Høydegrunnlag: NN2000

Ekvidistanse 1 m
 Kartmålestokk: 1:2000 m (A1)
 0 25.0 50.0 75.0 100m

Detaljregulering
E6 Prestetigen - Gyllan
 Med tilhørende reguleringsbestemmelser

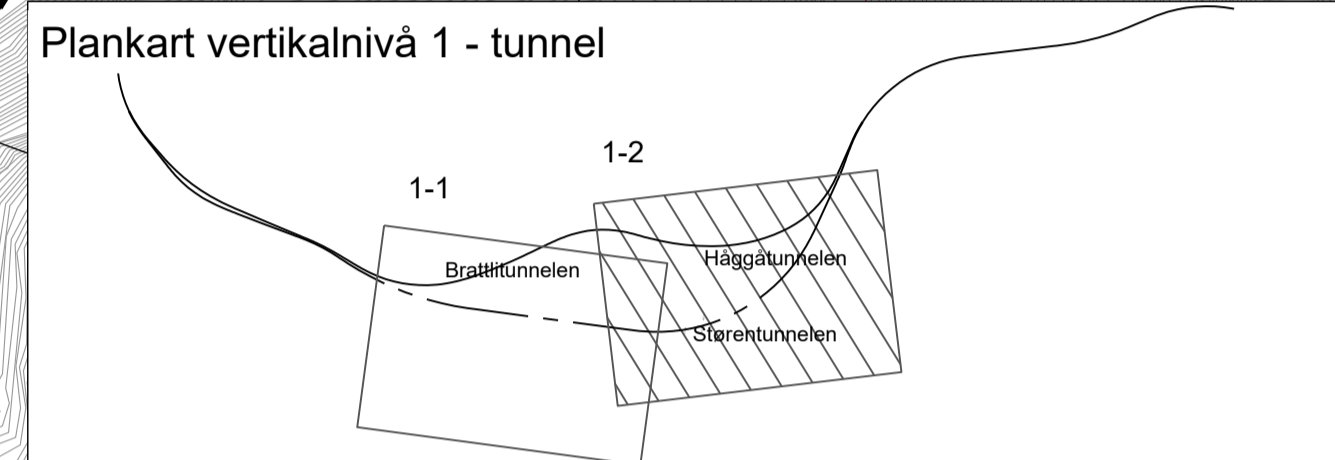
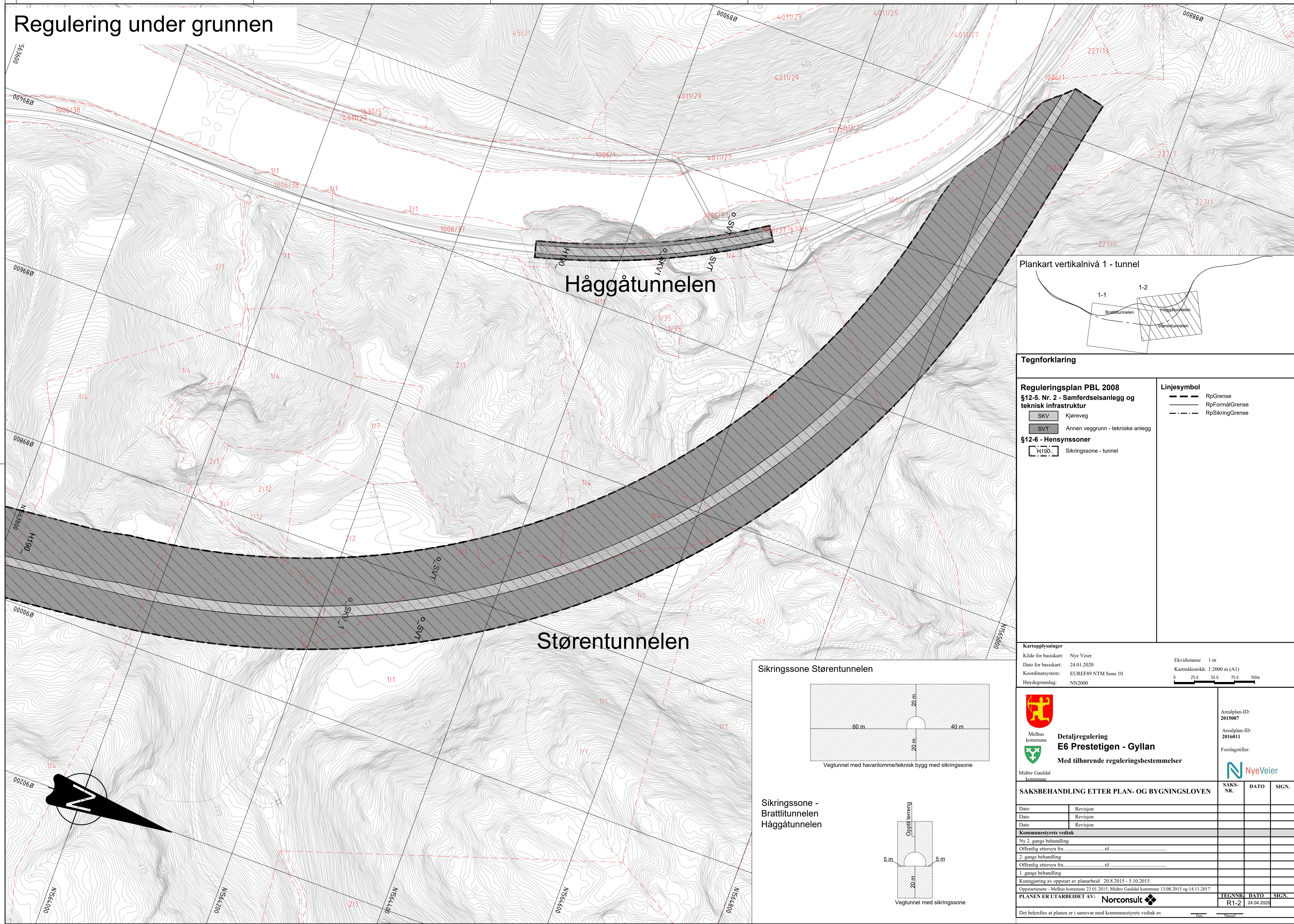
Arealplan-ID:
2015007

Arealplan-ID:
2016011

Forslagstiller:
NyeVeier

SAKSBEHANDLING ETTER PLAN- OG BYGNINGSLOVEN		SAKS-NR.	DATO	SIGN.
Dato	Revisjon			
Dato	Revisjon			
Dato	Revisjon			
Kommunestyrets vedtak				
Ny 2. gangs behandling				
Offentlig ettersyn fra				
2. gangs behandling				
Offentlig ettersyn fra				
1. gangs behandling				
Kunngjøring av oppstart av planarbeid 20.8.2015 - 5.10.2015				
Oppstartsmøte - Melhus kommune 23.01.2015, Midtre Gauldal kommune 13.08.2015 og 14.11.2017				
PLANEN ER UTARBEIDET AV: Norconsult		TEGNNR.	DATO	SIGN.
		R1-1	24.04.2020	
Det bekreftees at planen er i samsvar med kommunestyrets vedtak av				

Regulering under grunnen



Tegnforklaring

Reguleringsplan PBL 2008
§12-5. Nr. 2 - Samferdselsanlegg og teknisk infrastruktur

- SKV Kjøreveg
- SVT Annen veggrunn - tekniske anlegg

§12-6 - Hensynssoner

- H190 Sikringssoner - tunnel

Linjesymbol

- RpGrense
- RpFormålGrense
- RpSikringGrense

Kartopplysninger

Kilde for basiskart: Nye Veier
 Dato for basiskart: 24.01.2020
 Kartmålestokk: 1:2000 m (A1)
 Koordinatsystem: EUREF89 NTM Sone 10
 Høydegrunnlag: NN2000

Ekvidistanse 1 m
 0 25.0 50.0 75.0 100m

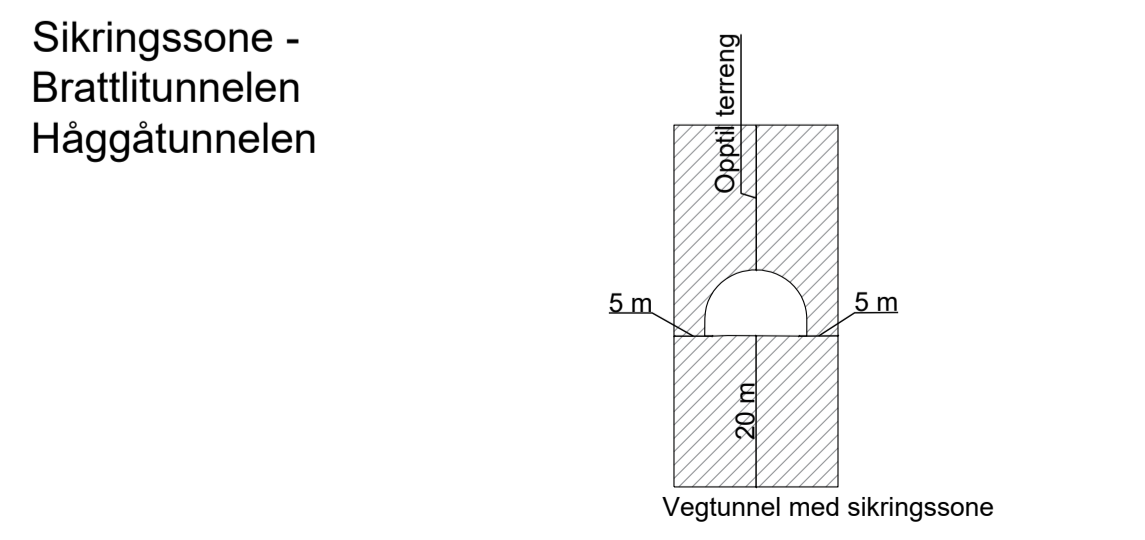
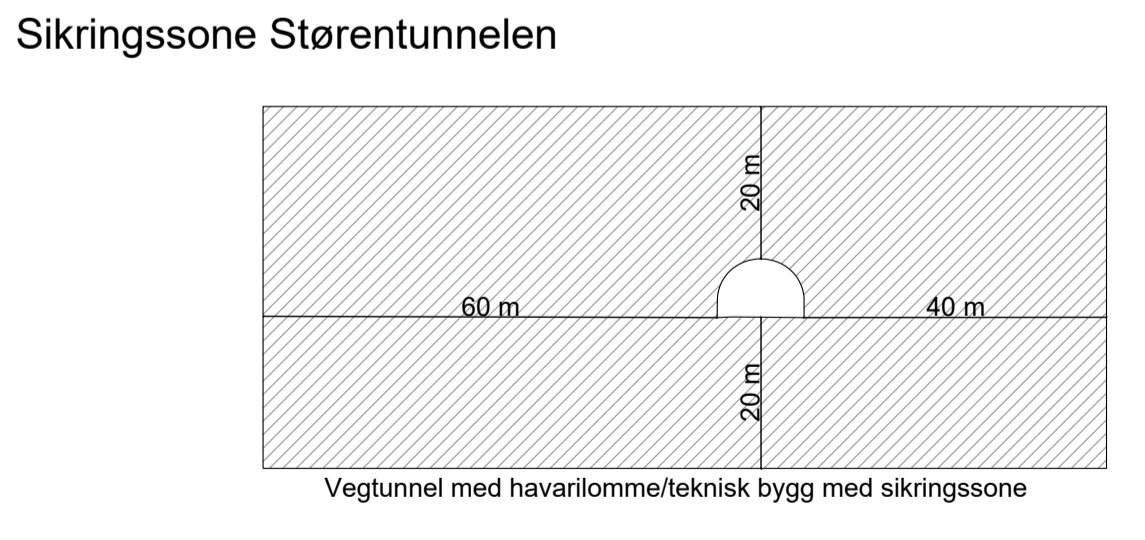


Melhus kommune

Detaljregulering E6 Prestetigen - Gyllan
 Med tilhørende reguleringsbestemmelser

Midtre Gauldal kommune

Arealplan-ID: 2015007
 Arealplan-ID: 2016011
 Forslagstiller: NyeVeier



SAKSBEHANDLING ETTER PLAN- OG BYGNINGSLOVEN		SAKS-NR.	DATO	SIGN.
Dato	Revisjon			
Dato	Revisjon			
Dato	Revisjon			
Kommunestyrets vedtak				
Ny 2. gangs behandling				
Offentlig ettersyn fra til				
2. gangs behandling				
Offentlig ettersyn fra til				
1. gangs behandling				
Kunngjøring av oppstart av planarbeid 20.8.2015 - 5.10.2015				
Oppstartsmøte - Melhus kommune 23.01.2015, Midtre Gauldal kommune 13.08.2015 og 14.11.2017				
PLANEN ER UTARBEIDET AV: Norconsult				
Det bekreftes at planen er i samsvar med kommunestyrets vedtak av		TEGNSNR	DATO	SIGN.
		R1-2	24.04.2020	