
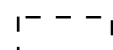

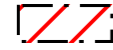





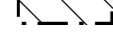







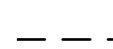








**Tegnforklaring**

	nr. 1 - BEBYGGELSE OG ANLEGG		Bestemmelsesområde
	Boligbebyggelse		FARESONE
	Næringsbebyggelse		Flomfare
	Energianlegg		Høyspenningsanlegg (inkl Høyspentkabler)
	Renovasjonsanlegg		SIKRINGSONE
	nr. 2 - SAMFERDSELSANLEGG OG TEKNISK INFRASTRUKTUR		Frisikt
	Kjøreveg		Frisiktlinje
	Annen veggrunn - grøntareal		Plangrense
	Fortau		Grense for arealformål
	Trase for teknisk infrastruktur		Bebyggelse som forutsettes fjernet
	nr. 3 - GRØNNSTRUKTUR		Byggegrense
	Vegetasjonsskjerm		

**DETALJREGULERINGSPLAN MED BESTEMMELSER FOR :  
LIØYA NÆRINGSOMRÅDE  
Midtre Gauldal kommune**

1 : 2 000 (A2)

UTARBEIDELSE, SAKSBEHANDLING OG REVISJONER:	DATO	SIGN.
REVISJON PR.	27.03.20	
KUNNGJØRING AV OPPSTART AV PLANARBEID	03.07.2017	
1. GANGS BEHANDLING SAK 56/19 I KOMMUNESTYRET	31.10.2019	
UTLEGGING TIL OFFENTLIG ETTERSYN I PERIODEN:	00.00-00.00.00	
2. GANGS BEHANDLING SAK 00/00		
VEDTATT I KOMMUNESTYRET SAK 00/00		

Forslagstiller:  plankontoret 13.11.2019

Tiltakshaver: Midtre Gauldal kommune

Planid:  
2017004