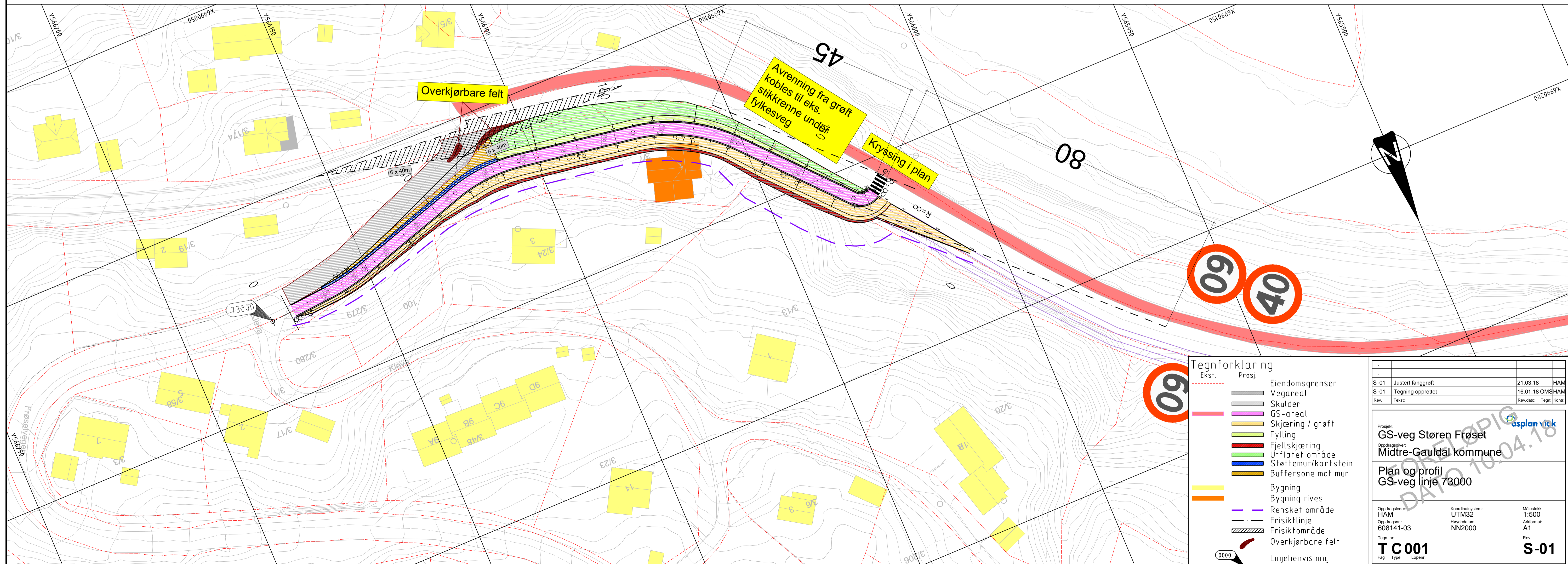


PROFIL NR.	6		25		50		75		100		125		150		175		200		225		250		275		300		325		350		375		381																																			
HOR.KURV.	R=∞		R=-50		R=∞		R=40		R=∞		R=50		R=∞		R=-5		R=∞		R=∞		R=∞		R=∞		R=∞		R=∞		R=∞		R=∞																																					
BREDDUVT.	---		---		---		---		---		---		---		---		---		---		---		---		---		---		---		---																																					
TVERRFALL	H.kj.b.k. 3.0%		---		---		---		---		---		---		---		---		---		---		---		---		---		---		---																																					
PROFIL H.	94.88	94.76	94.36	93.91	93.72	93.17	92.63	92.63	92.00	92.44	91.60	91.96	91.10	91.47	90.35	90.98	91.30	90.49	92.12	90.00	90.85	89.51	90.03	89.02	88.60	88.53	88.47	88.04	88.99	87.55	89.65	87.06	89.72	86.57	89.55	86.12	89.08	85.72	89.03	85.37	91.39	85.07	91.73	84.79	90.60	84.52	88.32	84.25	87.97	83.97	88.38	83.70	87.49	83.43	86.77	83.16	86.60	82.88	86.76	82.64	86.13	82.34	84.96	82.09	81.90	82.00	81.93	81.90
TERRENG H.	94.36	94.76	94.36	93.91	93.72	93.17	92.63	92.63	92.00	92.44	91.60	91.96	91.10	91.47	90.35	90.98	91.30	90.49	92.12	90.00	90.85	89.51	90.03	89.02	88.60	88.53	88.47	88.04	88.99	87.55	89.65	87.06	89.72	86.57	89.55	86.12	89.08	85.72	89.03	85.37	91.39	85.07	91.73	84.79	90.60	84.52	88.32	84.25	87.97	83.97	88.38	83.70	87.49	83.43	86.77	83.16	86.60	82.88	86.76	82.64	86.13	82.34	84.96	82.09	81.90	82.00	81.93	81.90
OVERBYGN.T.	43CM		84CM		83CM		43CM		83CM		43CM		83CM		43CM		83CM		43CM		83CM		43CM		83CM		43CM		83CM		43CM		83CM		43CM																																	

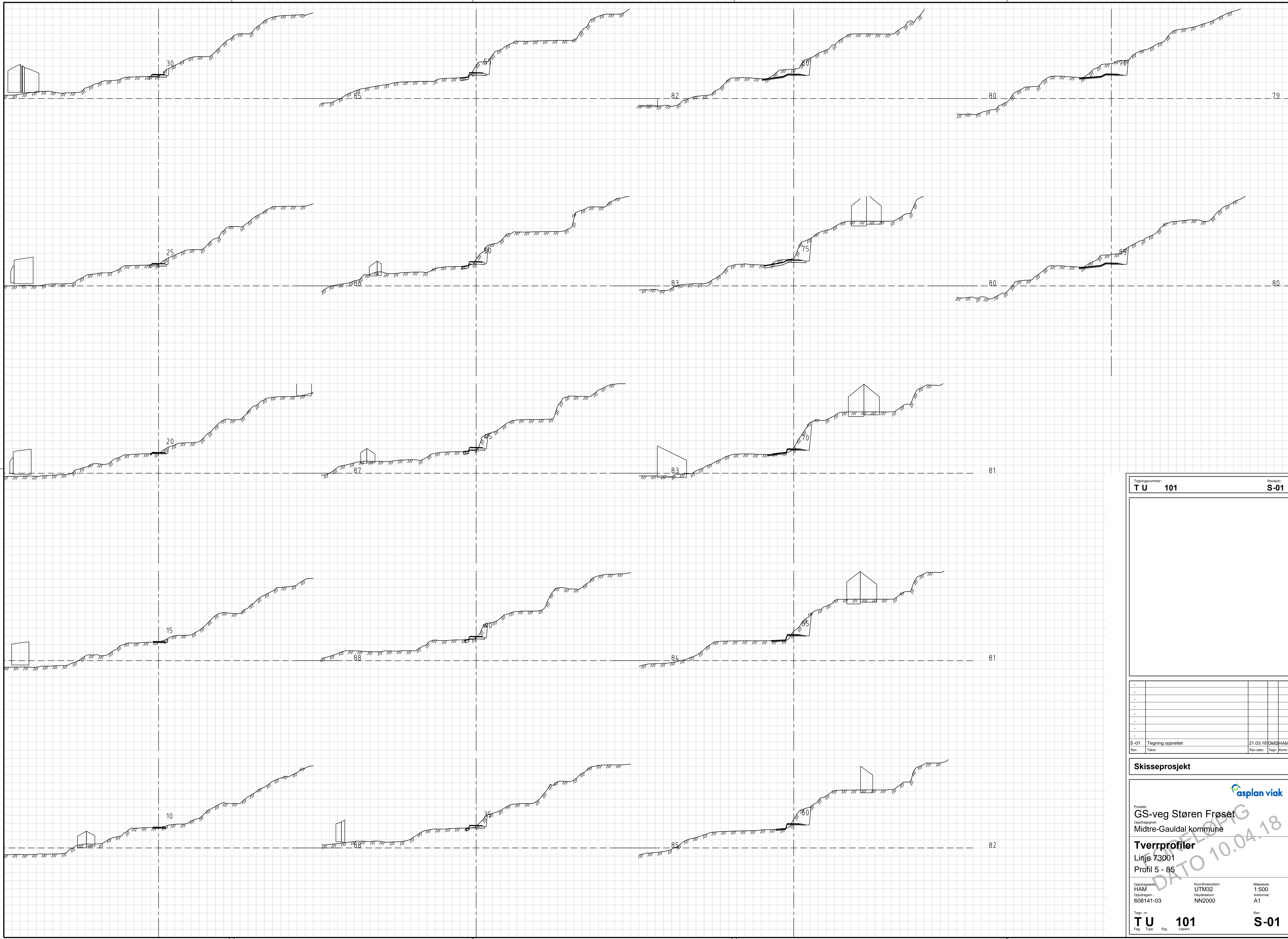


**Tegnforklaring**

Ekst.	Prosj.	Beskrivelse
-	---	Eiendomsgrenser
-	---	Vegareal
-	---	Skulder
-	---	GS-areal
-	---	Skjæring / grøft
-	---	Fylling
-	---	Fjellskjæring
-	---	Utfilat område
-	---	Støttemur/kantstein
-	---	Buffersone mot mur
-	---	Bygning
-	---	Bygning rives
-	---	Rensket område
-	---	Frisiktlinje
-	---	Frisiktområde
-	---	Overkjørbare felt
-	---	Linjehenvising

S-01	Justert fanggrøft	21.03.18	HAM
S-01	Tegning opprettet	16.01.18	OMSHAM
Rev.	Tekst.	Rev dato	Tegn. Korst.
Prosjekt:			
GS-veg Støren Frøset			
Opdragsnavn:			
Midtre-Gauldal kommune			
Plan og profil			
GS-veg linje 73000			
Prosjektleder:			
HAM			
Oppdragsnr.:			
608141-03			
Tegn. nr.:			
T C 001			
Fag Type Leppe.			
Koordinatystem:		Målestokk:	
UTM32		1:500	
Høydedatum:		Arkivformat:	
NN2000		A1	
		Rev.:	
		S-01	





Tegningnummer: **T U 101**      Revisjon: **S-01**

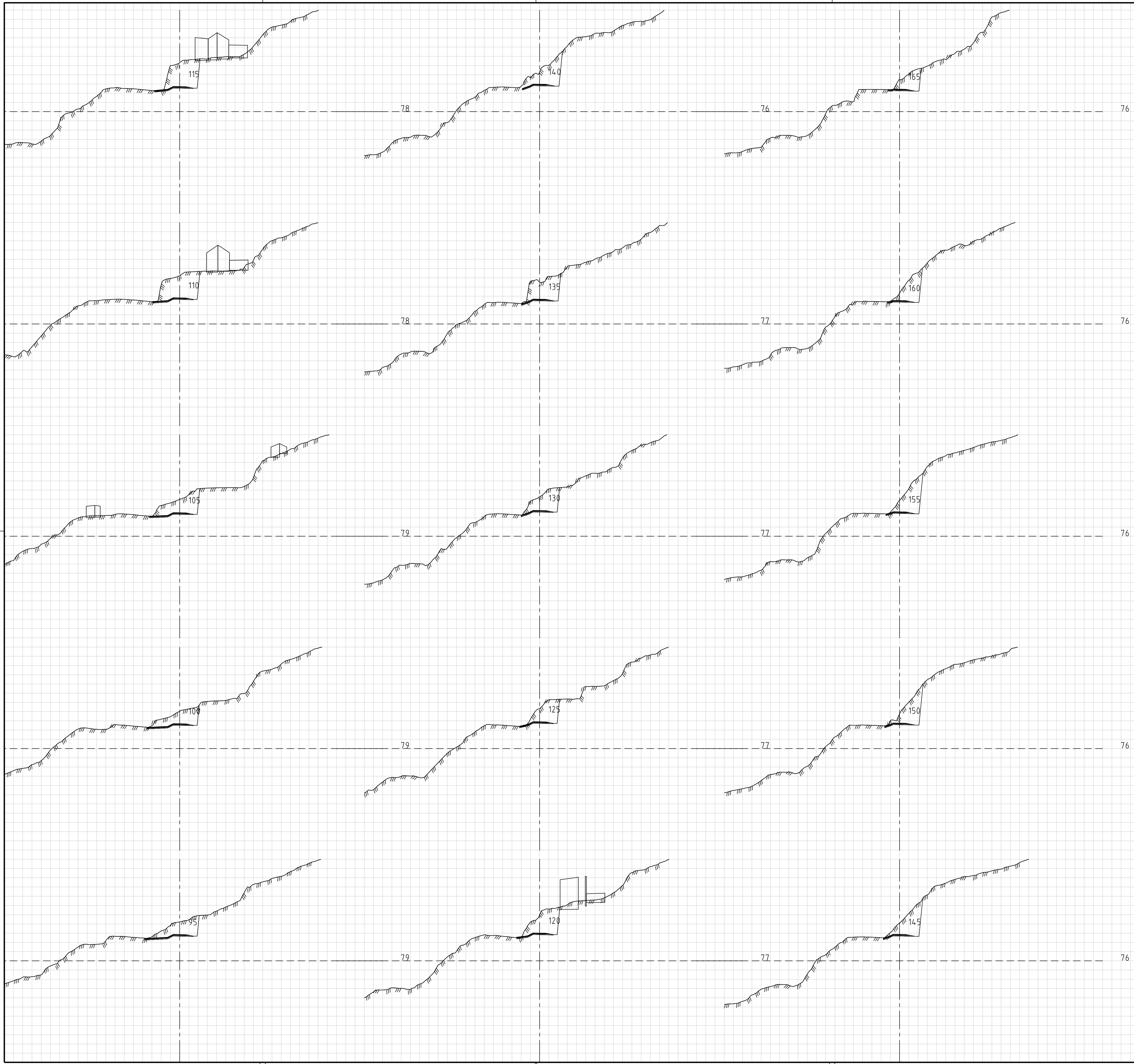

S-01 Tegning opprettet 21.03.18 OMSHAM  
 Rev. Tekst: Rev. dato: Teg. Kont:

**Skisseprosjekt**

Oppdragsleder: HAM  
 Oppdragsnr.: 608141-03  
 Koordinatsystem: UTM32  
 Høyde datum: NN2000  
 Målestokk: 1:500  
 Arkformat: A1  
 Rev. S-01

asplan viak  
 Prosjekt: **GS-veg Støren Frøset**  
 Oppdragsnr.: Midtre-Gauldal kommune  
**Tverrprofiler**  
 Linje 73001  
 Profil 5 - 85

DATO 10.04.18  
**T U 101**      **S-01**  
 Fag Type Etp. Løpnr.



Tegningnummer: **T U 102**      Revisjon: **S-01**


S-01	Tegning opprettet	21.03.18	OMSHAM
Rev:	Tekst:	Rev.dato:	Tegn: Kont:

**Skisseprosjekt**

Prosjekt:  
**GS-veg Støren Frøset**  
 Oppdragsnavn:  
 Midtre-Gauldal kommune

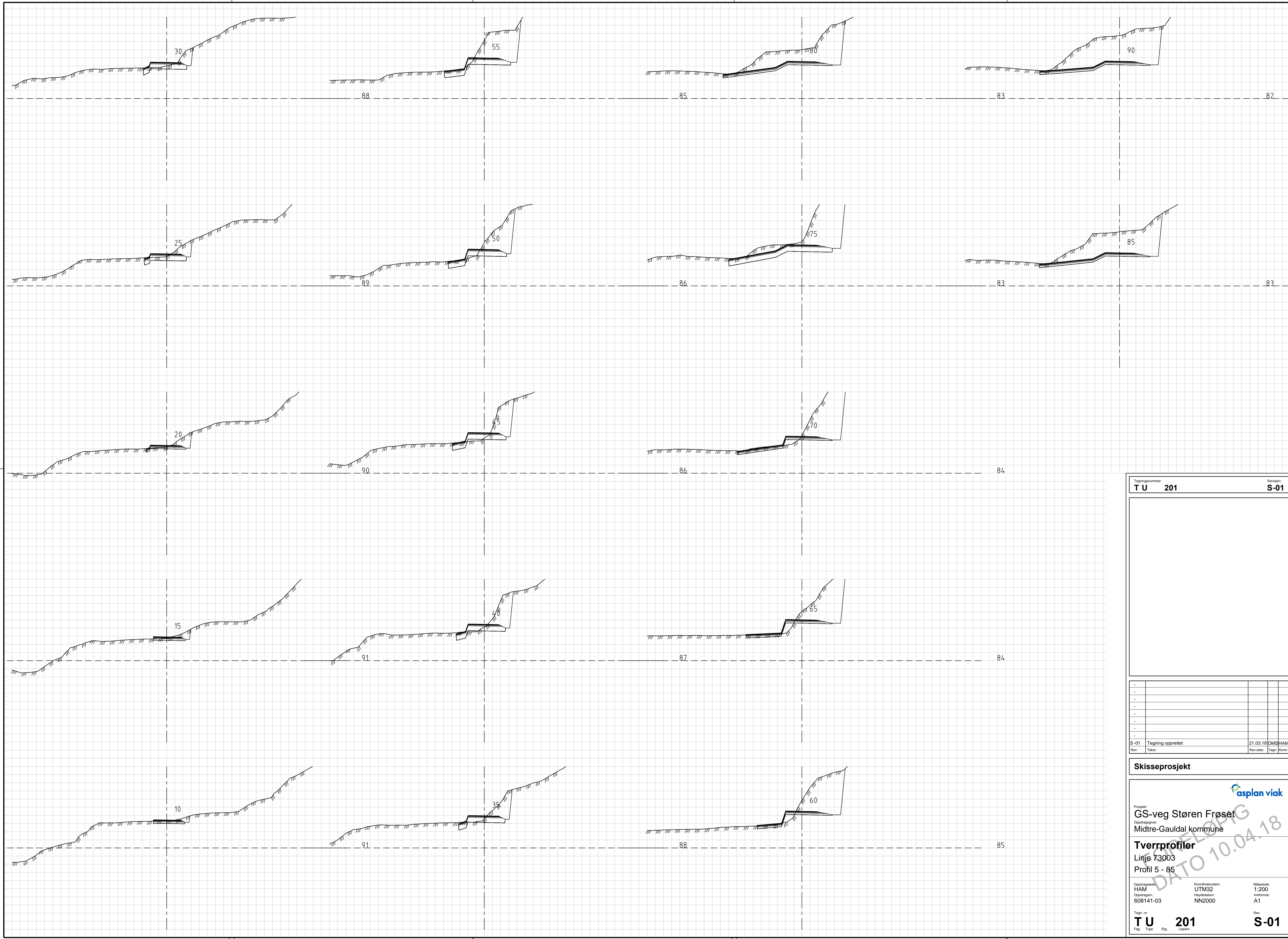
**Tverrprofiler**  
 Linje 73002  
 Profil 90 - 170

Oppdragsleder: HAM      Koordinatystem: UTM32      Målestokk: 1:500  
 Oppdragsnr.: 608141-03      Høyde datum: NN2000      Arkformat: A1

Tegn. nr.: **T U 102**      Rev.: **S-01**  
 Fag:      Typ:      Etp:      Løpnr:

DATO 10.04.18





Tegningnummer: **T U 201**      Revisjon: **S-01**


S-01	Tegning opprettet	21.03.18	OMSHAM
Rev.	Tekst:	Rev.dato:	Tegn. /Kont:

**Skisseprosjekt**

Prosjekt:  
**GS-veg Støren Frøset**  
 Oppdragsnavn:  
 Midtre-Gauldal kommune  
**Tverrprofiler**  
 Linje 73003  
 Profil 5 - 85

Oppdragsleder: HAM  
 Oppdragsnr.: 608141-03

Koordinatsystem: UTM32  
 Høyde datum: NN2000

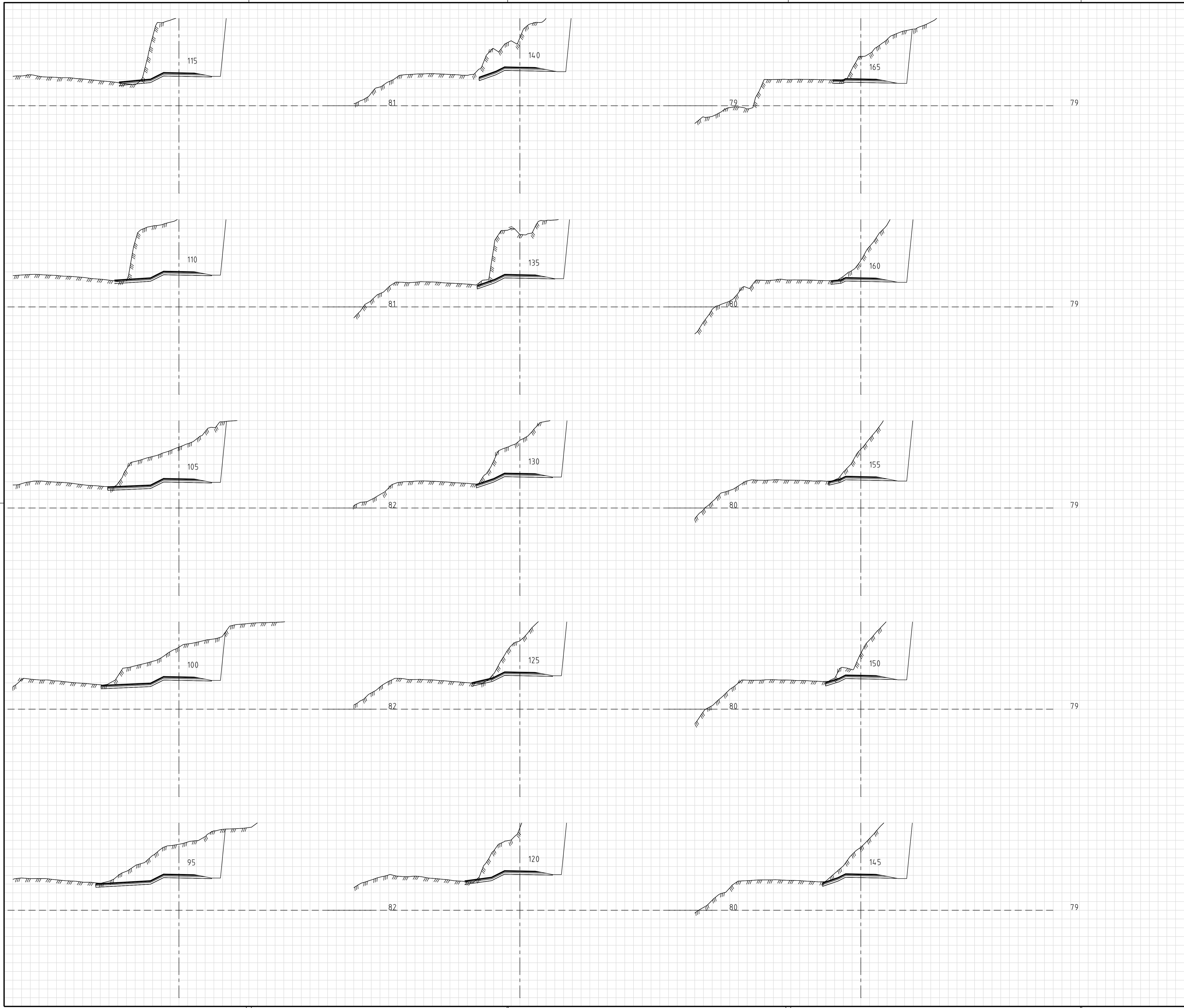
Målestokk: 1:200  
 Arkformat: A1

Tegning: **T U 201**      Revisjon: **S-01**  
 Fag:      Typ:      Etp:      Løstnr:

DATO 10.04.18







Tegningnummer: **T U 202** Revisjon: **S-01**


S-01	Tegning opprettet	21.03.18	OMSHAM
Rev.	Tekst:	Rev.dato	Tegn. Kont.

**Skisseprosjekt**

Oppdragsleder: **HAM**  
 Oppdragsnr.: **608141-03**  
 Tegningstype: **T U**  
 Tegningsnr.: **202**  
 Fag: **Teg**

Prosjekt: **GS-veg Støren Frøset**  
 Oppdragsnavn: **Midtre-Gauldal kommune**  
**Tverrprofiler**  
 Linje **73004**  
 Profil **90 - 170**

Koordinatsystem: **UTM32**  
 Høyde datum: **NN2000**  
 Målestokk: **1:200**  
 Arkformat: **A1**  
 Rev.: **S-01**

DATO 10.04.18