











Kartplan (x,y): Euref89 - UTM32		Kartuttrekk pr. dato: 23.05.2016	
Høydereferanse: NN2000		Kilde: Midtre Gauldal kommune	
		Ekvidistanse 1m	
 MIDTRE GAULDAL KOMMUNE Detaljregulering av Kryssløsning Frøsetvegen, Fv 632		 Målestokk (A3): 1:500	
REVISJONER	DATO	SIGN.	REVISJONER forts.
Rev. etter tilbakemelding fra kommunen	14.06.2018	HOM	
SAKSBEHANDLING I FØLGE PLAN- OG BYGNINGSLOVEN		DATO	SIGN.
Kunngjøring vedrørende reguleringsarbeidet		02.02.2018	HOM
1. gangsbehandling			
Offentlig ettersyn i perioden			
Forslagsstiller:		Teknisk utarbeidelse:	
			
Dato: 11.04.2018		Reguleringsplan nr: 50272018002	
		Kommunens saksnr:	

TEGNFORKLARING PBL av 2008

§ 12-5, AREALFORMÅL
 2. Samferdselsanlegg og teknisk infrastruktur

-  Kjøreveg (2011)
-  Gang-/sykkelveg (2015)
-  Annen veggrunn - grøntareal (2019)

Juridiske linjer og symbol

-  Planens begrensnig
-  Formålsgrense
-  Bebyggelse som forutsettes fjernet
-  Frisikt