

Reguleringsplan PBL 2008

**§12-5. Nr. 1 - Bebyggelse og anlegg**

- BRU Råstoffutvinning (1200)
- BAB Andre typer bebyggelse og anlegg (1500)
- BAS Annen særskilt angitt bebyggelse og anlegg (1500)
- BAA Angitt bebyggelse og anleggsformål kombinert med andre angitte hovedformål (1900)

**§12-5. Nr. 2 - Samferdselsanlegg og teknisk infrastruktur**

- SKV Kjøreveg (2011)
- SVG Annen veggrunn - grøntareal (2019)
- STJ Trase for jernbane (2021)

- SKF Kombinerte formål for samferdselsanlegg og/eller teknisk infrastrukturtraseer (2800)

**§12-5. Nr. 3 - Grønnstruktur**

- GN Naturområde - grønnstruktur (3020)

**§12-5. Nr. 5 - Landbruks-, natur- og friluftformål samt reindrift**

- LL Landbruksformål (5110)

**§12-5. Nr. 6 - Bruk og vern av sjø og vassdrag med tilhørende strandsone**

- VFV Friluftsområde i sjø og vassdrag (6710)

**§12-6 - Hensynssoner**

- H190 Andre sikringssoner (190)
- H370 Høyspenningsanlegg (inkl høyspentkabler) (370)
- H570 Bevaring kulturmiljø (570)

**§12-7 - Bøstemsområder**

- H730 Båndlegging etter lov om kulturminner (730)
- VU Utforming (1)
- #3 Krav om nærmere undersøkelser, overvåking og klargjøring av virkninger (12)
- #91 Anlegg- og riggområde (91)

**Linjesymbol**

- RpGrense
- RpFormålGrense
- RpBestemmelseGrense
- Bebyggelse som forutsettes fjernet (1215)
- Regulert senterlinje (1221)
- Bru (1252)
- Tunnel (1254)

- RpSikringGrense
- RpFareGrense
- RpAngittHensynGrense
- RpBåndleggingGrense

**Punktsymboler**

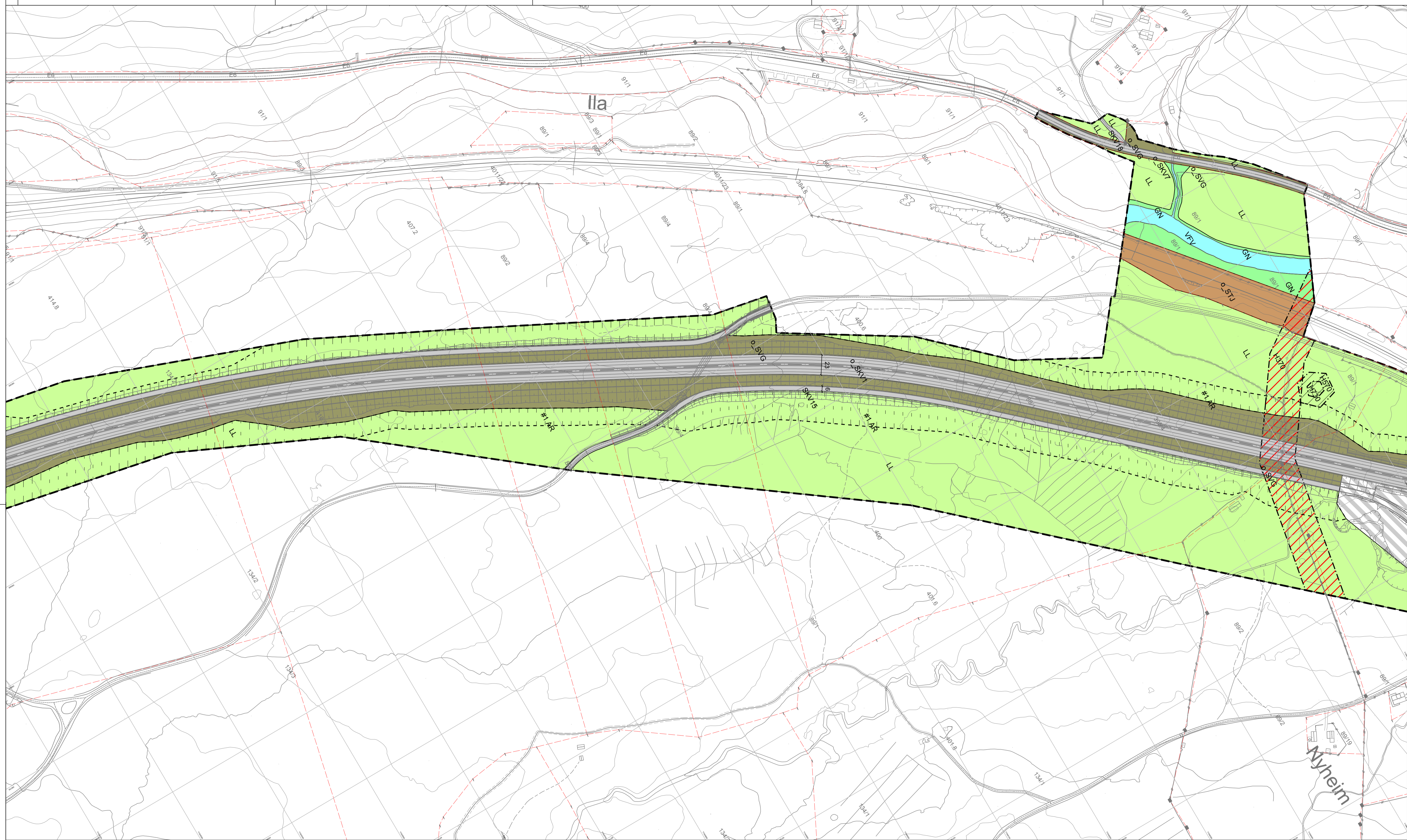
- Tunnelåpning (1253)
- Avkjørsel - både inn og utkjøring (1242)

**Illustrasjon**

- Eiendomsgrense

Kilde for basiskart: NyeVeier  
 Dato for basiskart: 15.05.2018  
 Ekvidistanse 5 m  
 Kartmålestokk: 1:2000 m (A1)

Revisjon	Dato	Saksnr.	Signatur
<b>E6 Ulsberg - Vindåsliene</b>			
Detailreguleringsplan Vertikalnivå 2			PlanID: 5027_2018001
Saksbehandling i følge plan- og bygningsloven			Kartgrunnlag: FKB
Dato for oppstartsmøte: 09.01.2018			Kartreferanse: EUREF89, NTM 10
Kunngjøring oppstart av reguleringsplanarbeid: 04.05.2018			Høydegrunnlag: NN2000
Vedtatt om høring og offentlig ettersyn			
Periode for høring og offentlig ettersyn			
Vedtatt kommunestyret			
Midtre Gauldal	NyeVeier	Dato: 05.05.2019 PROF -nummer	Utarbeidet av: Erlend Sandnes Saksbehandler: . Tegningsnummer: REG21



Reguleringsplan PBL 2008

**§12-5. Nr. 1 - Bebyggelse og anlegg**

- BRU Råstoffutvinning (1200)
- BAB Andre typer bebyggelse og anlegg (1500)
- BAS Annen særskilt angitt bebyggelse og anlegg (1590)
- BAA Angitt bebyggelse og anleggsformål kombinert med andre angitte hovedformål (1900)

**§12-5. Nr. 2 - Samferdselsanlegg og teknisk infrastruktur**

- SKV Kjøreveg (2011)
- SVG Annen veggrunn - grøntareal (2019)
- STJ Trasé for jernbane (2021)

**§12-5. Nr. 3 - Grønnstruktur**

- GN Naturområde - grønnstruktur (3020)

**§12-5. Nr. 5 - Landbruks-, natur- og friluftsmål samt reindrift**

- LL Landbruksformål (5110)

**§12-5. Nr. 6 - Bruk og vern av sjø og vassdrag med tilhørende strandsone**

- VFV Friluftsområde i sjø og vassdrag (6710)

**§12-6 - Hensynssoner**

- H190 Andre sikringssoner (190)
- H370 Høyspenningsanlegg (inkl høyspentkabler) (370)
- H570 Bevaring kulturmiljø (570)

**§12-7 - Bestemmelseområder**

- H730 Båndlegging etter lov om kulturminner (730)
- VU Utforming (1)
- #3 Krav om nærmere undersøkelser, overvåking og klargjøring av virkninger (12)
- # Anlegg- og riggområde (91)

**Linjesymbol**

- RpGrense
- RpFormålGrense
- RpBestemmelseGrense
- Bebyggelse som forutsettes fjernet (1215)
- Regulert senterlinje (1221)
- Bru (1252)
- Tunnel (1254)

**Punktsymboler**

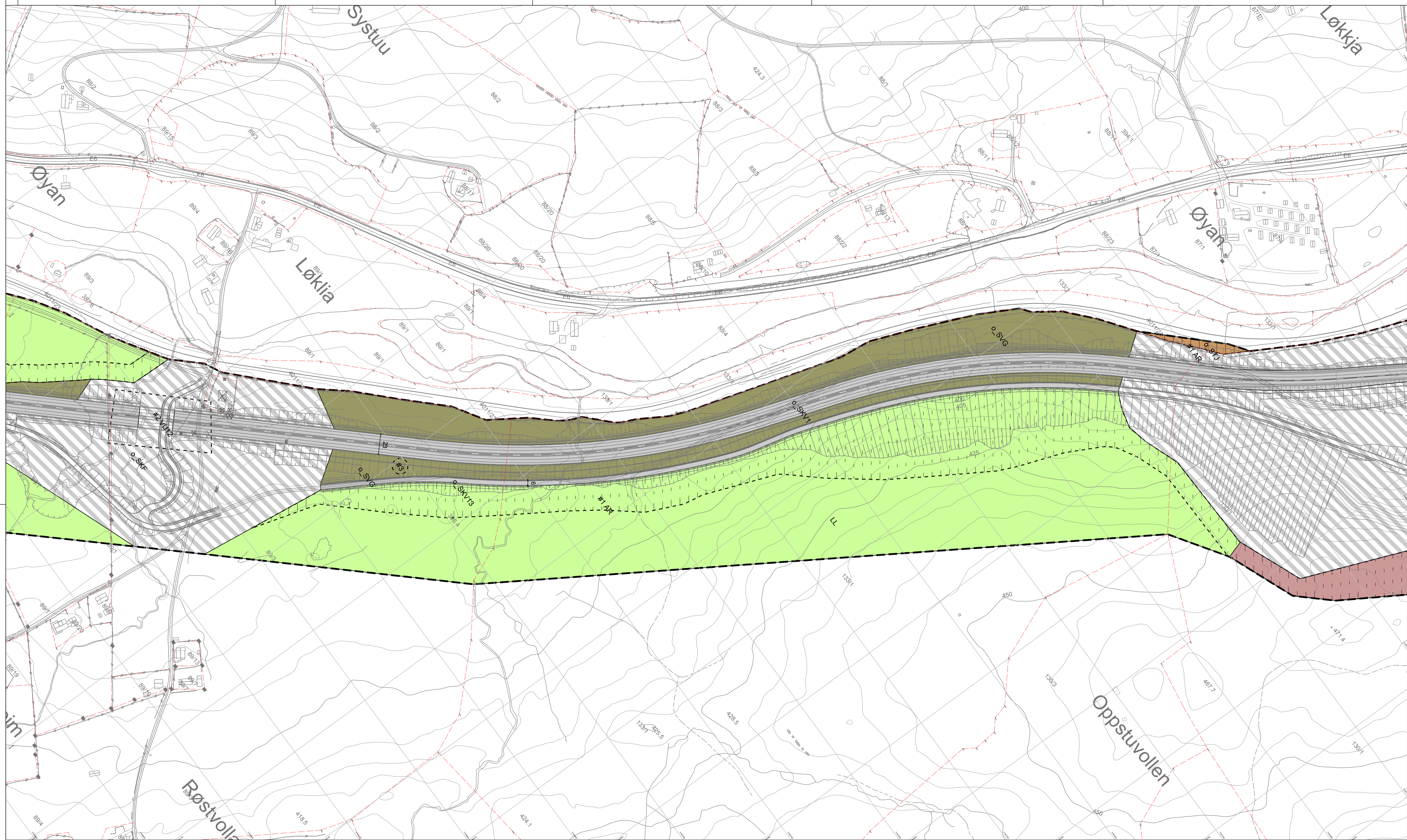
- Tunnelåpning (1253)
- Avkjørsel - både inn og utkjøring (1242)

**Illustrasjon**

- Eiendomsgrense

Kilde for basiskart: NyeVeier  
 Dato for basiskart: 15.05.2018  
 Ekvidistanse 5 m  
 Kartmålestokk: 1:2000 (A1)

Revisjon	Dato	Saksnr.	Signatur
E6 Ulsberg - Vindåsliene			
Detailreguleringsplan			PlanID: 5027_2018001
Vertikalnivå 2			Kartgrunnlag: FKB
Saksbehandling i følge plan- og bygningsloven			Kartreferanse: EUREF89, NTM 10
Dato for oppstartsmøte			Høydegrunnlag: NN2000
Kunngjøring oppstart av reguleringsplanarbeid			
Vedtatt om høring og offentlig ettersyn			
Periode for høring og offentlig ettersyn			
Vedtatt kommunestyret			
		Dato: 05.05.2019 PROF -nummer	Utarbeidet av: Erlend Sandnes Saksbehandler
			Tegningsnummer: REG22



Reguleringsplan PBL 2008

**§12-5. Nr. 1 - Bebyggelse og anlegg**

- BRU Råstoffutvinning (1200)
- BAB Andre typer bebyggelse og anlegg (1500)
- BAS Annen særskilt angitt bebyggelse og anlegg (1590)
- BAA Angitt bebyggelse og anleggsformål kombinert med andre angitte hovedformål (1900)

**§12-5. Nr. 2 - Samferdselsanlegg og teknisk infrastruktur**

- SKV Kjøreveg (2011)
- SVG Annen veggrunn - grøntareal (2019)
- STJ Trasé for jernbane (2021)

- SKF Kombinerte formål for samferdselsanlegg og/eller teknisk infrastrukturtraseer (2800)

**§12-5. Nr. 3 - Grønnstruktur**

- GN Naturområde - grønnstruktur (3020)

**§12-5. Nr. 5 - Landbruks-, natur- og friluftformål samt reindrift**

- LL Landbruksformål (5110)

**§12-5. Nr. 6 - Bruk og vern av sjø og vassdrag med tilhørende strandsone**

- VFV Friluftsområde i sjø og vassdrag (6710)

**§12-6 - Hensynssoner**

- H190 Andre sikringssoner (190)
- H370 Høyspenningsanlegg (inkl høyspentkabler) (370)
- H570 Bevaring kulturmiljø (570)

- H730 Båndlegging etter lov om kulturminner (730)

**§12-7 - Bøstemselsområder**

- VU Utforming (1)
- #3 Krav om nærmere undersøkelser, overvåking og klargjøring av virkninger (12)
- #91 Anlegg- og riggområde (91)

**Linjesymbol**

- RpGrense
- RpFormålGrense
- RpBestemmelseGrense
- Bebyggelse som forutsettes fjernet (1215)
- Regulert senterlinje (1221)
- Bru (1252)
- Tunnel (1254)

- RpSikringGrense
- RpFareGrense
- RpAngittHensynGrense
- RpBåndleggingGrense

**Punktsymboler**

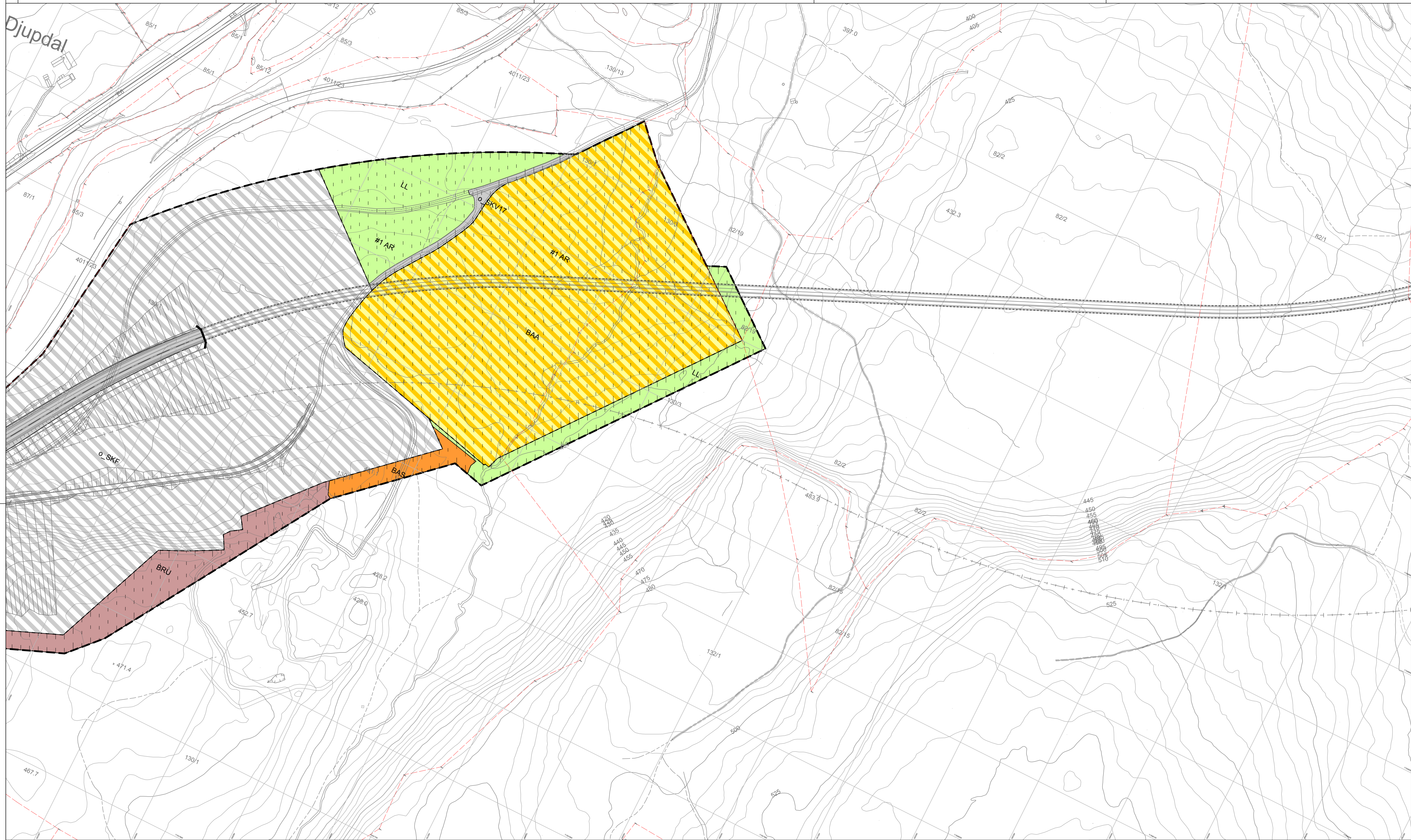
- Tunnelåpning (1253)
- Avkjørsel - både inn og utkjøring (1242)

**Illustrasjon**

- Eiendomsgrænse

Kilde for basiskart: NyeVeier  
 Dato for basiskart: 15.05.2018  
 Ekvidistanse 5 m  
 Kartmålestokk: 1:2000 (A1)

Revisjon	Dato	Saksnr.	Signatur
E6 Ulsberg - Vindåsliene			
Detailreguleringsplan			PlanID: 5027_2018001
Vertikalnivå 2			Kartgrunnlag: FKB
Saksbehandling i følge plan- og bygningsloven			Kartreferanse: EUREF89, NTM 10
Dato for oppstartsmøte			Høydegrunnlag: NN2000
Kunngjøring oppstart av reguleringsplanarbeid			
Vedtatt om høring og offentlig ettersyn			
Periode for høring og offentlig ettersyn			
Vedtatt kommunestyret			
	Dato: 05.03.2019	Utarbeidet av: Erlend Sandnes	Tegningsnummer: REG23
	PROF-nummer	Saksbehandler	



Reguleringsplan PBL 2008

**§12-5. Nr. 1 - Bebyggelse og anlegg**

- BRU Råstoffutvinning (1200)
- BAB Andre typer bebyggelse og anlegg (1500)
- BAS Annen særskilt angitt bebyggelse og anlegg (1500)
- BAA Angitt bebyggelse og anleggsformål kombinert med andre angitte hovedformål (1900)

**§12-5. Nr. 2 - Samferdselsanlegg og teknisk infrastruktur**

- SKV Kjøreveg (2011)
- SVG Annen veggrunn - grøntareal (2019)
- STJ Trasé for jernbane (2021)

**§12-5. Nr. 3 - Grønnstruktur**

- GN Naturområde - grønnstruktur (3020)

**§12-5. Nr. 5 - Landbruks-, natur- og friluftsmål samt reindrift**

- LL Landbruksformål (5110)

**§12-5. Nr. 6 - Bruk og vern av sjø og vassdrag med tilhørende strandsone**

- VFV Friluftsområde i sjø og vassdrag (6710)

**§12-6 - Hensynsoner**

- H190 Andre sikringsoner (190)
- H370 Høyspenningsanlegg (inkl høyspentkabler) (370)
- H570 Bevaring kulturmiljø (570)

**§12-7 - Bestemmelseområder**

- H730 Båndlegging etter lov om kulturminner (730)
- VU Utforming (1)
- #3 Krav om nærmere undersøkelser, overvåking og klargjøring av virkninger (12)
- #3 Anlegg- og riggområde (91)

**Linjesymbol**

- RpGrense
- RpFormålGrense
- RpBestemmelseGrense
- Bebyggelse som forutsettes fjernet (1215)
- Regulert senterlinje (1221)
- Bru (1252)
- Tunnel (1254)

**Punktsymboler**

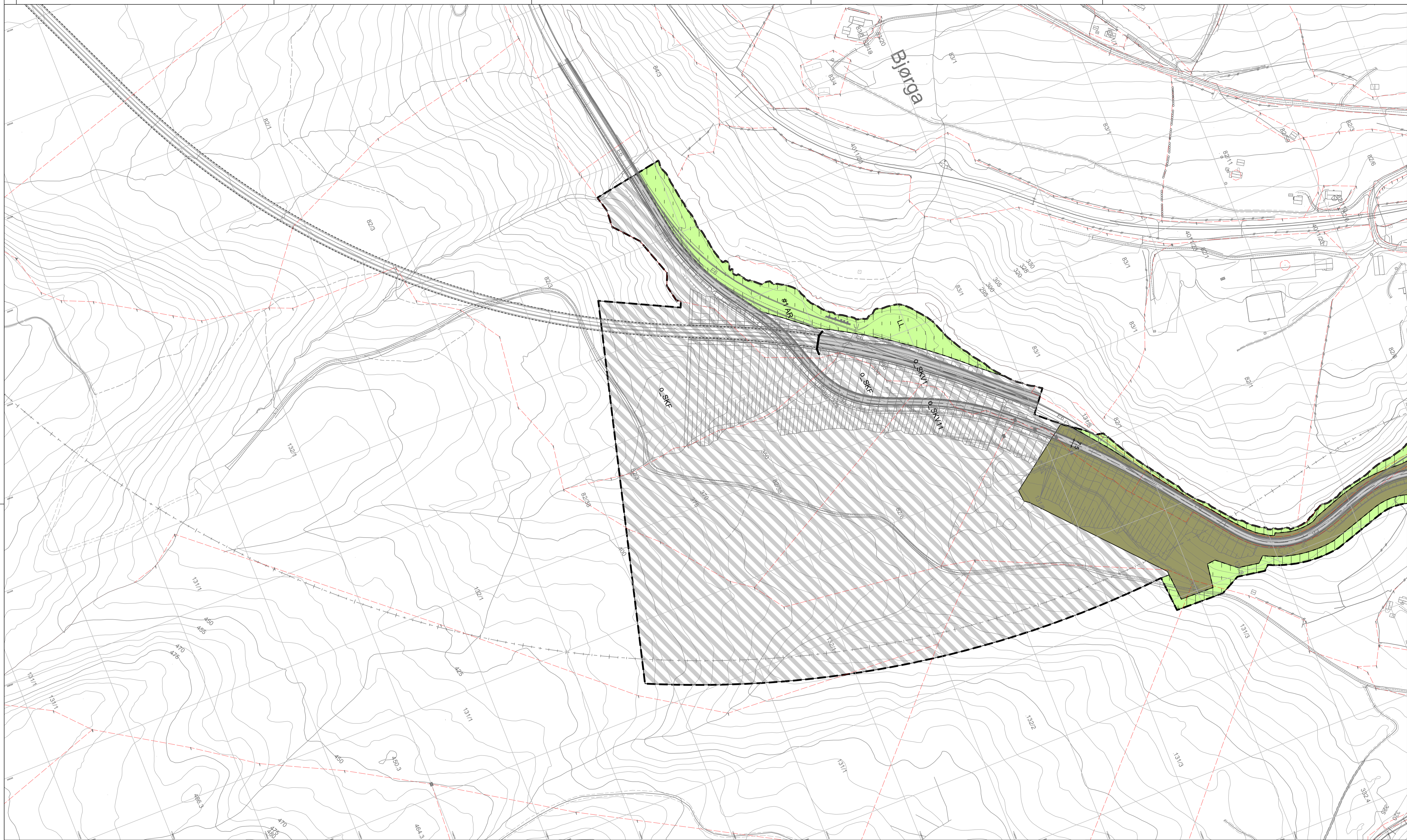
- Tunnelåpning (1253)
- Avkjørsel - både inn og utkjøring (1242)

**Illustrasjon**

- Eiendomsgrænse

Kilde for basiskart: NyeVeier  
 Dato for basiskart: 15.05.2018  
 Ekvidistanse 1 m  
 Kartmålestokk: 1:2000 m (A1)

Revisjon	Dato	Saksnr.	Signatur
E6 Ulsberg - Vindåsliene			PlanID: 5027_2018001
Detailreguleringsplan			Kartgrunnlag: FKB
Vertikalnivå 2			Kartreferanse: EUREF89, NTM 10
Saksbehandling i følge plan- og bygningsloven			Høydegrunnlag: NN2000
Dato for oppstartsmøte		Dato	Signatur
Kunngjøring oppstart av reguleringsplanarbeid			
Vedtatt om høring og offentlig ettersyn			
Periode for høring og offentlig ettersyn			
Vedtatt kommunestyret			
Midtre Gauldal	NyeVeier	Dato: 05.05.2019 PROF-nummer	Utarbeidet av: Erlend Sandnes Saksbehandler Tegningsnummer: REG24



Reguleringsplan PBL 2008

**§12-5. Nr. 1 - Bebyggelse og anlegg**

- BRU Råstoffutvinning (1200)
- BAB Andre typer bebyggelse og anlegg (1500)
- BAS Annen særskilt angitt bebyggelse og anlegg (1500)
- BAA Angitt bebyggelse og anleggsformål kombinert med andre angitte hovedformål (1900)

**§12-5. Nr. 2 - Samferdselsanlegg og teknisk infrastruktur**

- SKV Kjøreveg (2011)
- SVG Annen veggrunn - grøntareal (2019)
- STJ Trasé for jernbane (2021)

- SKF Kombinerte formål for samferdselsanlegg og/eller teknisk infrastrukturtraseer (2800)

**§12-5. Nr. 3 - Grønnstruktur**

- GN Naturområde - grønnstruktur (3020)

**§12-5. Nr. 5 - Landbruks-, natur- og friluftformål samt reindrift**

- LL Landbruksformål (5110)

**§12-5. Nr. 6 - Bruk og vern av sjø og vassdrag med tilhørende strandsone**

- VFV Friluftsområde i sjø og vassdrag (6710)

**§12-6 - Hensynssoner**

- H190 Andre sikringssoner (190)
- H370 Høyspenningsanlegg (inkl høyspentkabler) (370)
- H570 Bevaring kulturmiljø (570)

- H730 Båndlegging etter lov om kulturminner (730)

**§12-7 - Bestemmelseområder**

- VU Utforming (1)
- #3 Krav om nærmere undersøkelser, overvåking og klargjøring av virkninger (12)
- #3 Anlegg- og riggområde (91)

**Linjesymbol**

- RpGrense
- RpFormålGrense
- RpBestemmelseGrense
- Bebyggelse som forutsettes fjernet (1215)
- Regulert senterlinje (1221)
- Bru (1252)
- Tunnel (1254)

- RpSikringGrense
- RpFareGrense
- RpAngittHensynGrense
- RpBåndleggingGrense

**Punktsymboler**

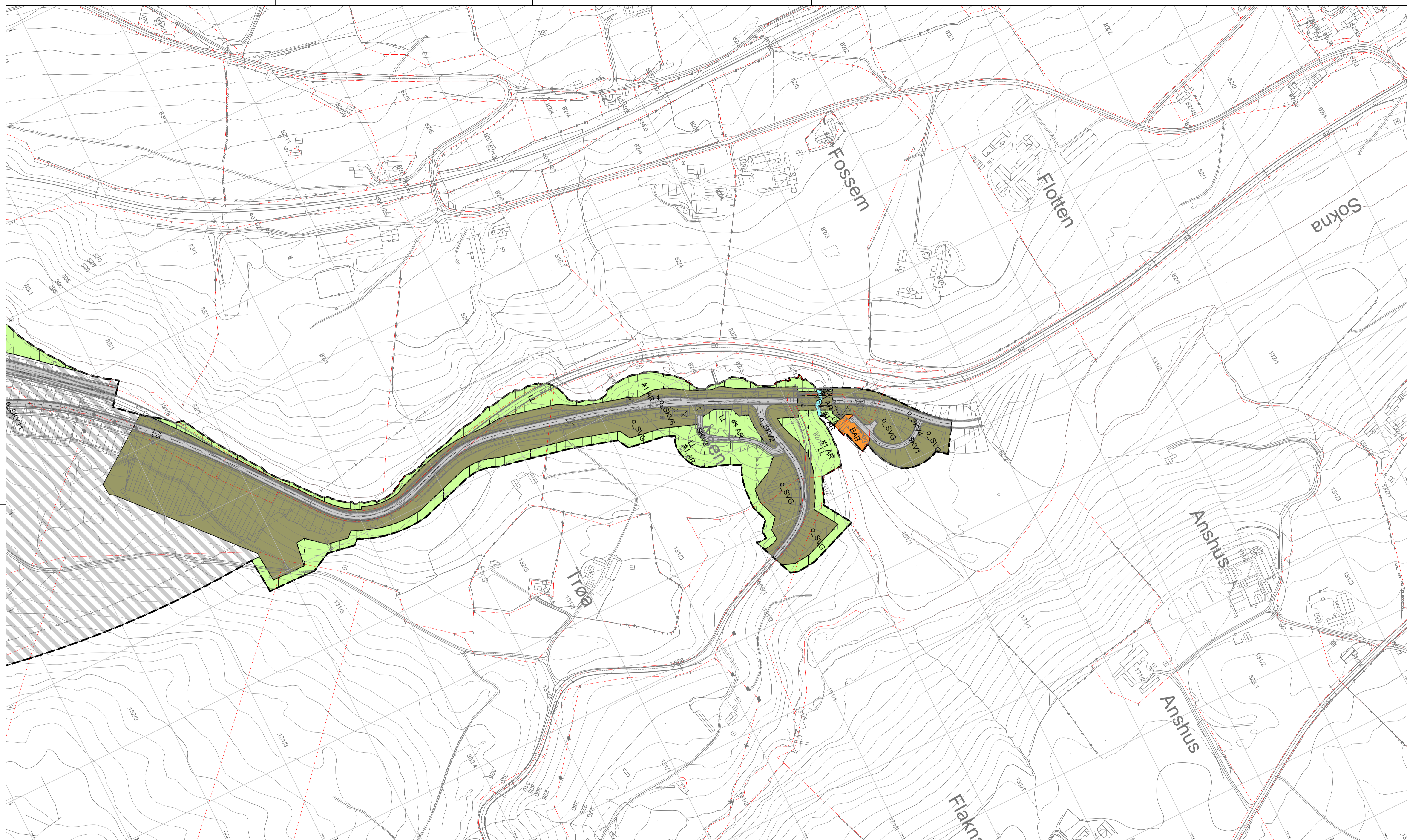
- Tunnelåpning (1253)
- Avkjørsel - både inn og utkjøring (1242)

**Illustrasjon**

- Eiendomsgrænse

Kilde for basiskart: NyeVeier  
 Dato for basiskart: 15.05.2018  
 Ekvivalens 5 m  
 Kartmålestokk: 1:2000 (A1)

Revisjon	Dato	Saknr.	Signatur
E6 Ulsberg - Vindåsliene			PlanID: 5027_2018001
Vertikalnivå 2			Kartgrunnlag: FKB
Saksbehandling i følge plan- og bygningsloven			Kartreferanse: EUREF89, NTM 10
Dato for oppstartsmøte			Høydegrunnlag: NN2000
Kunngjøring oppstart av reguleringsplanarbeid			
Vedtatt om høring og offentlig ettersyn			
Periode for høring og offentlig ettersyn			
Vedtatt Kommunal- og moderniseringsdepartementet			
	Dato: 05.05.2019	Utarbeidet av: Erlend Sandnes	Tegningsnummer: REG25
	PROF-nummer	Saksbehandler	



Reguleringsplan PBL 2008

**§12-5. Nr. 1 - Bebyggelse og anlegg**

- BRU Råstoffutvinning (1200)
- BAB Andre typer bebyggelse og anlegg (1500)
- BAS Annen særskilt angitt bebyggelse og anlegg (1500)
- BAA Angitt bebyggelse og anleggsformål kombinert med andre angitte hovedformål (1900)

**§12-5. Nr. 2 - Samferdselsanlegg og teknisk infrastruktur**

- SKV Kjøreveg (2011)
- SVG Annen veggrunn - grøntareal (2019)
- STJ Trasé for jernbane (2021)

- SKF Kombinerte formål for samferdselsanlegg og/eller teknisk infrastrukturtraseer (2800)

**§12-5. Nr. 3 - Grønnstruktur**

- GN Naturområde - grønnstruktur (3020)

**§12-5. Nr. 5 - Landbruks-, natur- og friluftformål samt reindrift**

- LL Landbruksformål (5110)

**§12-5. Nr. 6 - Bruk og vern av sjø og vassdrag med tilhørende strandsone**

- VFV Friluftsområde i sjø og vassdrag (6710)

**§12-6 - Hensynsoner**

- H190 Andre sikringssoner (190)
- H370 Høyspenningsanlegg (inkl høyspentkabler) (370)
- H570 Bevaring kulturmiljø (570)

- H730 Båndlegging etter lov om kulturminner (730)

**§12-7 - Bestemmelseområder**

- VU Utforming (1)
- #3 Krav om nærmere undersøkelser, overvåking og klargjøring av virkninger (12)
- #3 Anlegg- og riggområde (91)

**Linjesymbol**

- RpGrense
- RpFormålGrense
- RpBestemmelseGrense
- Bebyggelse som forutsettes fjernet (1215)
- Regulert senterlinje (1221)
- Bru (1252)
- Tunnel (1254)

- RpSikringGrense
- RpFareGrense
- RpAngittHensynGrense
- RpBåndleggingGrense

**Punktsymboler**

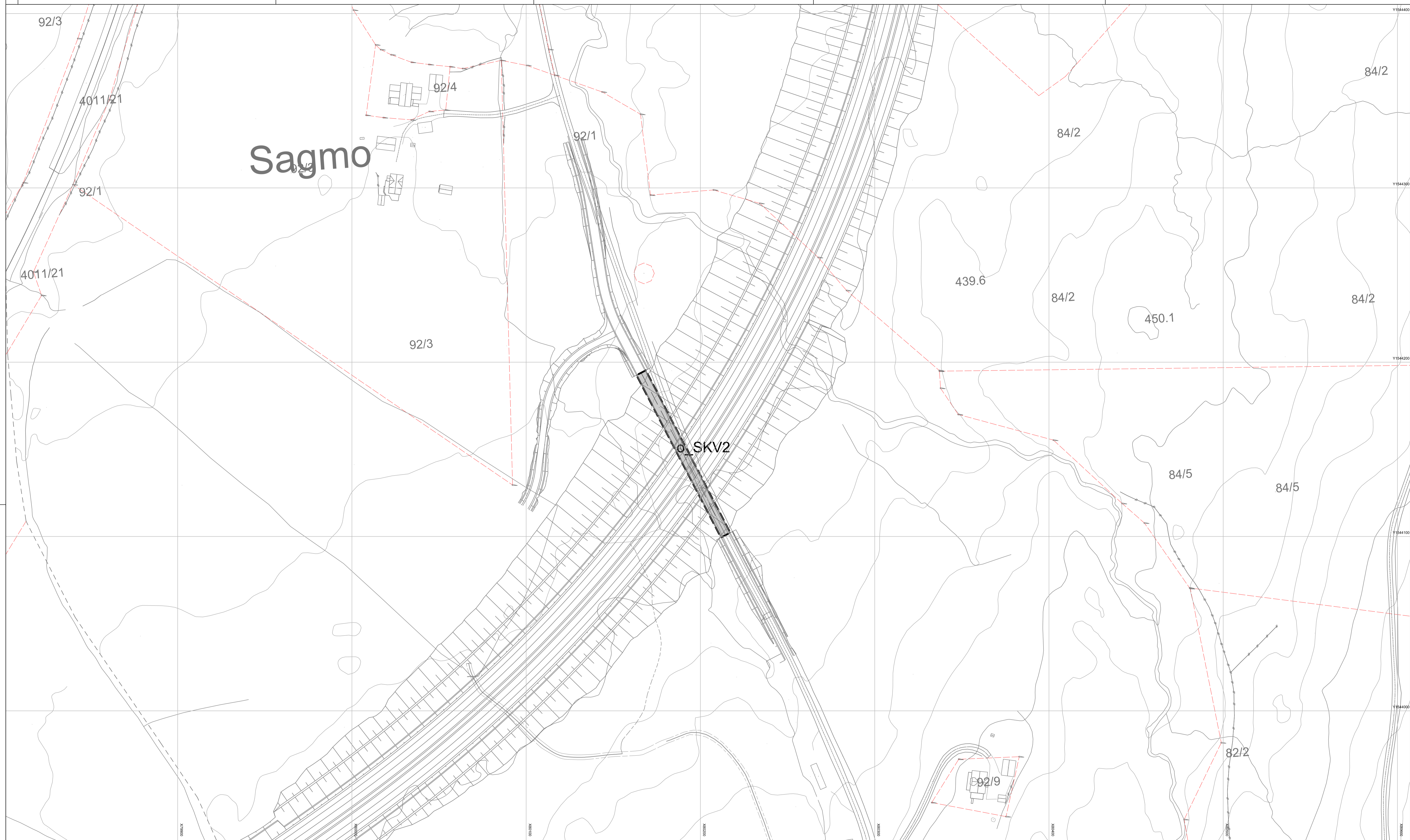
- Tunnelåpning (1253)
- Avkjørsel - både inn og utkjøring (1242)

**Illustrasjon**

- Eiendomsgrænse

Kilde for basiskart: NyeVeier  
 Dato for basiskart: 15.05.2018  
 Ekvidistanse 5 m  
 Kartmålestokk: 1:2000 (A1)

Revisjon	Dato	Saksnr.	Signatur
E6 Ulsberg - Vindåsliene			PlanID: 5027_2018001
Detailreguleringsplan			Kartgrunnlag: FKB
Vertikalnivå 2			Kartreferanse: EUREF89, NTM 10
Saksbehandling i følge plan- og bygningsloven			Høydegrunnlag: NN2000
Dato for oppstartsmøte	09.01.2018		
Kunngjøring oppstart av reguleringsplanarbeid	04.05.2018		
Vedtatt om høring og offentlig ettersyn			
Periode for høring og offentlig ettersyn			
Vedtatt kommunestyret			
Dato: 05.03.2019	Utarbeidet av: Eirik Sandnes	Tegningsnummer: REG26	
PROF-nummer	Saksbehandler		



Reguleringsplan PBL 2008

**§12-5. Nr. 1 - Bebyggelse og anlegg**

- BRU Råstoffutvinning (1200)
- BAB Andre typer bebyggelse og anlegg (1500)
- BAS Annen særskilt angitt bebyggelse og anlegg (1590)
- BAA Angitt bebyggelse og anleggsformål kombinert med andre angitte hovedformål (1900)

**§12-5. Nr. 2 - Samferdselsanlegg og teknisk infrastruktur**

- SKV Kjøreveg (2011)
- SVG Annen veggrunn - grøntareal (2019)
- STJ Trasé for jernbane (2021)

**§12-5. Nr. 3 - Grønnstruktur**

- GN Naturområde - grønnstruktur (3020)

**§12-5. Nr. 5 - Landbruks-, natur- og friluftformål samt reindrift**

- LL Landbruksformål (5110)

**§12-5. Nr. 6 - Bruk og vern av sjø og vassdrag med tilhørende strandsone**

- VFV Friluftsområde i sjø og vassdrag (6710)

**§12-6 - Hensynsoner**

- H190 Andre sikringsoner (190)
- H370 Høyspenningsanlegg (inkl høyspentkabler) (370)
- H570 Bevaring kulturmiljø (570)

**§12-7 - Bestemmelseområder**

- H730 Båndlegging etter lov om kulturminner (730)
- VU Utforming (1)
- #3 Krav om nærmere undersøkelser, overvåking og klargjøring av virkninger (12)
- #91 Anlegg- og riggområde (91)

**Linjesymbol**

- RpGrense
- RpFormålGrense
- RpBestemmelseGrense
- Bebyggelse som forutsettes fjernet (1215)
- Regulert senterlinje (1221)
- Bru (1252)
- Tunnel (1254)

**Punktsymboler**

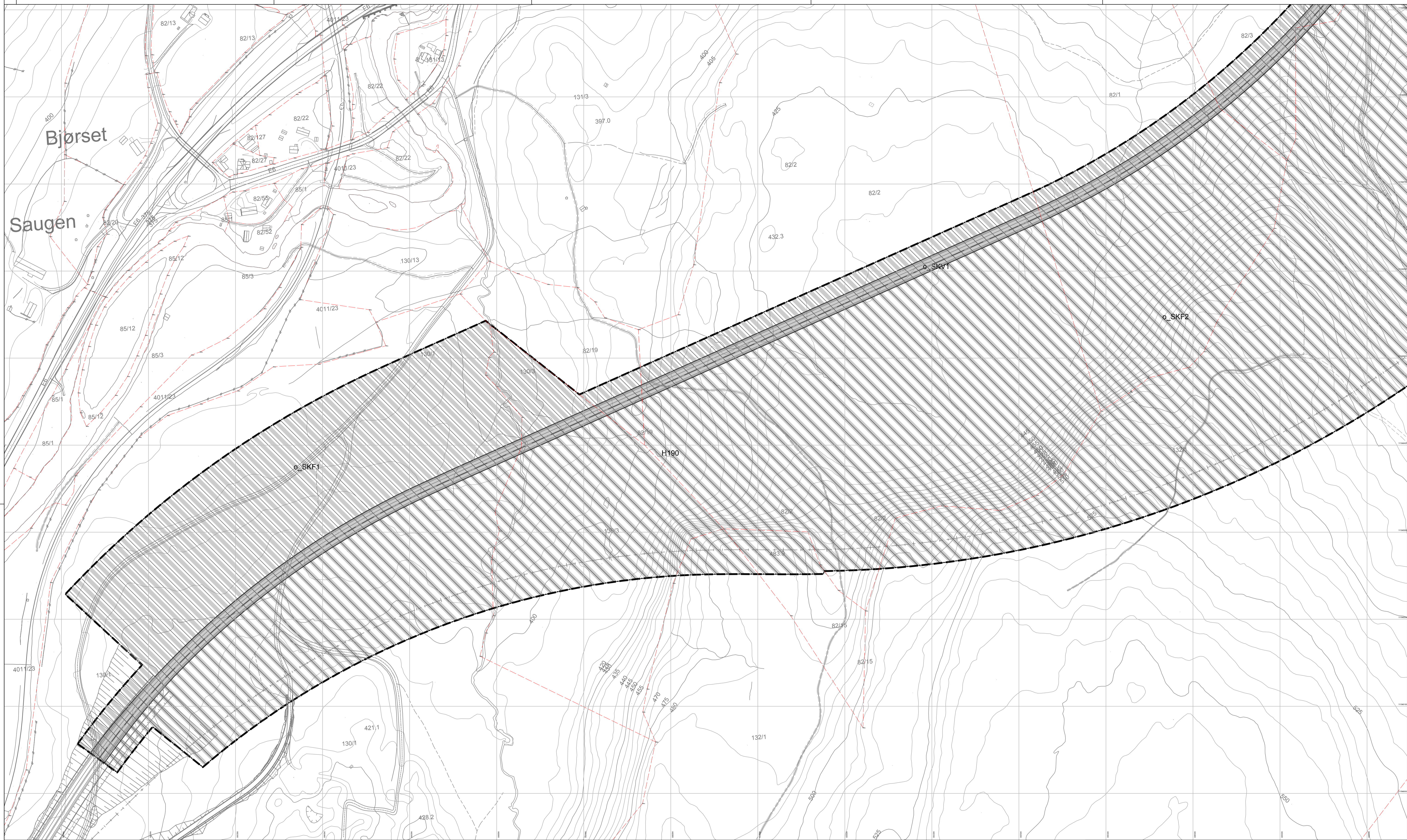
- Tunnelåpning (1253)
- Avkjørsel - både inn og utkjøring (1242)

**Illustrasjon**

- Eiendomsgrense

Kilde for basiskart: NyeVeier  
 Dato for basiskart: 15.05.2018  
 Ekvidistans 5 m  
 Kartmålestokk: 1:1000 (A1)

Revisjon	Dato	Saksnr.	Signatur
E6 Ulsberg - Vindåsliene			
Detailreguleringsplan			PlanID: 5027_2018001
Vertikalnivå 1			Kartgrunnlag: FKB
Saksbehandling i følge plan- og bygningsloven			Kartreferanse: EUREF89, NTM 10
Dato for oppstartsmøte			Høydegrunnlag: NN2000
Kunngjøring oppstart av reguleringsplanarbeid			
Vedtatt om høring og offentlig ettersyn			
Periode for høring og offentlig ettersyn			
Vedtatt kommunestyret			
	Dato: 05.03.2019	Utarbeidet av: Erlend Sandnes	Tegningsnummer: REG27
	PROF-nummer	Saksbehandler	



Reguleringsplan PBL 2008

**§12-5. Nr. 1 - Bebyggelse og anlegg**

- BRU Råstoffutvinning (1200)
- BAB Andre typer bebyggelse og anlegg (1500)
- BAS Annen særskilt angitt bebyggelse og anlegg (1590)
- BAA Angitt bebyggelse og anleggsformål kombinert med andre angitte hovedformål (1900)

**§12-5. Nr. 2 - Samferdselsanlegg og teknisk infrastruktur**

- SKV Kjøreveg (2011)
- SVG Annen veggrunn - grøntareal (2019)
- STJ Trasé for jernbane (2021)

- SKF Kombinerte formål for samferdselsanlegg og/eller teknisk infrastrukturtraseer (2800)

**§12-5. Nr. 3 - Grønnstruktur**

- GN Naturområde - grønnstruktur (3020)

**§12-5. Nr. 5 - Landbruks-, natur- og friluftformål samt reindrift**

- LL Landbruksformål (5110)

**§12-5. Nr. 6 - Bruk og vern av sjø og vassdrag med tilhørende strandsone**

- VFV Friluftsområde i sjø og vassdrag (6710)

**§12-6 - Hensynssoner**

- H190 Andre sikringssoner (190)
- H370 Høyspenningsanlegg (inkl høyspentkabler) (370)
- H570 Bevaring kulturmiljø (570)

- H730 Båndlegging etter lov om kulturminner (730)

**§12-7 - Bestemmelseområder**

- VU Utforming (1)
- #3 Krav om nærmere undersøkelser, overvåking og klargjøring av virkninger (12)
- #3 Anlegg- og riggområde (91)

**Linjesymbol**

- RpGrense
- RpFormålGrense
- RpBestemmelseGrense
- Bebyggelse som forutsettes fjernet (1215)
- Regulert senterlinje (1221)
- Bru (1252)
- Tunnel (1254)

- RpSikringGrense
- RpFareGrense
- RpAngittHensynGrense
- RpBåndleggingGrense

**Punktsymboler**

- Tunnelåpning (1253)
- Avkjørsel - både inn og utkjøring (1242)

**Illustrasjon**

- Eiendomsgrænse

Kilde for basiskart: NyeVeier  
 Dato for basiskart: 15.05.2018  
 Ekvidistanse 5 m  
 Kartmålestokk: 1:2000 (A1)

0 25 50 75 100 m

Revisjon	Dato	Saksnr.	Signatur
E6 Ulsberg - Vindåsliene			
Detailreguleringsplan			PlanID: 5027_2018001
Vertikalnivå 1			Kartgrunnlag: FKB
Saksbehandling i følge plan- og bygningsloven			Kartreferanse: EUREF89, NTM 10
Dato for oppstartsmøte			Høydegrunnlag: NN2000
Kunngjøring oppstart av reguleringsplanarbeid			
Vedtatt om høring og offentlig ettersyn			
Periode for høring og offentlig ettersyn			
Vedtatt kommunestyret			
Midtre Gauldal	NyeVeier	Dato: 05.05.2019 PROF-nummer	Utarbeidet av: Erlend Sandnes Saksbehandler
			Tegningsnummer: REG28





Reguleringsplan PBL 2008

**§12-5. Nr. 1 - Bebyggelse og anlegg**

- BRU Råstoffutvinning (1200)
- BAB Andre typer bebyggelse og anlegg (1500)
- BAS Annen særskilt angitt bebyggelse og anlegg (1500)
- BAA Angitt bebyggelse og anleggsformål kombinert med andre angitte hovedformål (1900)

**§12-5. Nr. 2 - Samferdselsanlegg og teknisk infrastruktur**

- SKV Kjøreveg (2011)
- SVG Annen veggrunn - grøntareal (2019)
- STJ Trasé for jernbane (2021)

**§12-5. Nr. 3 - Grønnstruktur**

- SKF Kombinerte formål for samferdselsanlegg og/eller teknisk infrastrukturtraseer (2800)
- GN Naturområde - grønnstruktur (3020)

**§12-5. Nr. 5 - Landbruks-, natur- og friluftformål samt reindrift**

- LL Landbruksformål (5110)

**§12-5. Nr. 6 - Bruk og vern av sjø og vassdrag med tilhørende strandsone**

- VFV Friluftsområde i sjø og vassdrag (6710)

**§12-6 - Hensynssoner**

- H190 Andre sikringssoner (190)
- H370 Høyspenningsanlegg (inkl høyspentkabler) (370)
- H570 Bevaring kulturmiljø (570)

**§12-7 - Bestemmelseområder**

- H730 Båndlegging etter lov om kulturminner (730)
- VU Utforming (1)
- #3 Krav om nærmere undersøkelser, overvåking og klargjøring av virkninger (12)
- Anlegg- og riggområde (91)

**Linjesymbol**

- RpGrense
- RpFormålGrense
- RpBestemmelseGrense
- Bebyggelse som forutsettes fjernet (1215)
- Regulert senterlinje (1221)
- Bru (1252)
- Tunnel (1254)

**Punktsymboler**

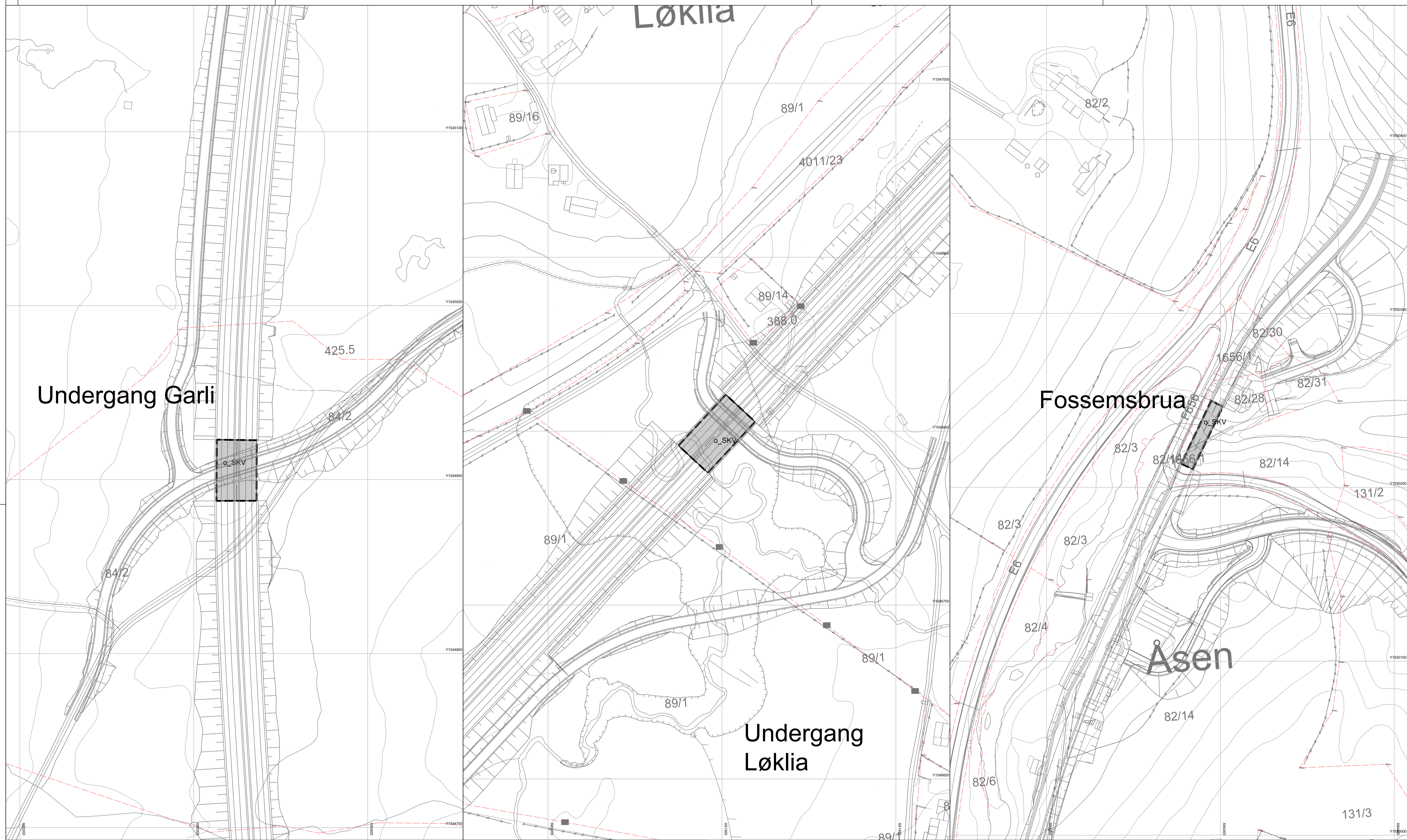
- Tunnelåpning (1253)
- Avkjørsel - både inn og utkjøring (1242)

**Illustrasjon**

- Eiendomsgrense

Kilde for basiskart: NyeVeier  
 Dato for basiskart: 15.05.2018  
 Ekvidistanse 5 m  
 Kartmålestokk: 1:2000 (A1)

Revisjon	Dato	Saksnr.	Signatur
E6 Ulsberg - Vindåsliene			PlanID: 5027_2018001
Detailreguleringsplan			Kartgrunnlag: FKB
Vertikalnivå 1			Kartreferanse: EUREF89, NTM 10
Saksbehandling i følge plan- og bygningsloven			Høydegrunnlag: NN2000
Dato for oppstartsmøte	09.01.2018		
Kunngjøring oppstart av reguleringsplanarbeid	04.05.2018		
Vedtatt om høring og offentlig ettersyn			
Periode for høring og offentlig ettersyn			
Vedtatt kommunestyret			
Dato: 05.05.2019	Utarbeidet av: Erlend Sandnes	Tegningsnummer: REG29	
PROF - nummer	Saksbehandler		



Reguleringsplan PBL 2008

**§12-5. Nr. 1 - Bebyggelse og anlegg**

- BRU Råstoffutvinning (1200)
- BAB Andre typer bebyggelse og anlegg (1500)
- BAS Annen særskilt angitt bebyggelse og anlegg (1590)
- BAA Angitt bebyggelse og anleggsformål kombinert med andre angitte hovedformål (1900)

**§12-5. Nr. 2 - Samferdselsanlegg og teknisk infrastruktur**

- SKV Kjøreveg (2011)
- SVG Annen veggrunn - grøntareal (2019)
- STJ Trasé for jernbane (2021)

**§12-5. Nr. 3 - Grønnstruktur**

- GN Naturområde - grønnstruktur (3020)

**§12-5. Nr. 5 - Landbruks-, natur- og friluftformål samt reindrift**

- LL Landbruksformål (5110)

**§12-5. Nr. 6 - Bruk og vern av sjø og vassdrag med tilhørende strandsone**

- VFV Friluftsområde i sjø og vassdrag (6710)

**§12-6 - Hensynssoner**

- H190 Andre sikringssoner (190)
- H370 Høyspenningsanlegg (inkl høyspentkabler) (370)
- H570 Bevaring kulturmiljø (570)

**§12-7 - Bestemmelseområder**

- H730 Båndlegging etter lov om kulturminner (730)
- VU Utforming (1)
- #3 Krav om nærmere undersøkelser, overvåking og klargjøring av virkninger (12)
- #91 Anlegg- og riggområde (91)

**Linjesymbol**

- RpGrense
- RpFormålGrense
- RpBestemmelseGrense
- Bebyggelse som forutsettes fjernet (1215)
- Regulert senterlinje (1221)
- Bru (1252)
- Tunnel (1254)

**RpSikringGrense**

- RpFareGrense
- RpAngittHensynGrense
- RpBåndleggingGrense

**Punktsymboler**

- Tunnelåpning (1253)
- Avkjørsel - både inn og utkjøring (1242)

**Illustrasjon**

- Eiendomsgrense

Kilde for basiskart: NyeVeier  
 Dato for basiskart: 15.05.2018  
 Ekvidistanse 5 m  
 Kartmålestokk: 1:1000 (A1)

Revisjon	Dato	Saksnr.	Signatur
E6 Ulsberg - Vindåsliene			PlanID: 5027_2018001
Detailreguleringsplan			Kartgrunnlag: FKB
Vertikalnivå 3			Kartreferanse: EUREF89, NTM 10
Saksbehandling i følge plan- og bygningsloven			Høydegrunnlag: NN2000
Dato for oppstartsmøte	09.01.2018		
Kunngjøring oppstart av reguleringsplanarbeid	04.05.2018		
Vedtatt om høring og offentlig ettersyn			
Periode for høring og offentlig ettersyn			
Vedtatt kommunestyret			
Dato: 05.05.2019	Utarbeidet av: Erlend Sandnes	Tegningsnummer: REG30	
PROF-nummer	Saksbehandler		